


Circuit n°410
13,9 km

RANDONNÉE EN LOT-ET-GARONNE

Cailladelles, randonnée de Cruzillac à Pech Redon



crédit photo: J. Maes / CDT 47

- Route
- Chemin
- Itinéraire
- Haies

Légende

- Monument classé
- Bastide
- Point de vue
- Eglise
- Curiosité
- Verger
- Vigne
- Château d'eau

Code de Balisage

- Bonne direction
- Changement de direction
- Mauvaise direction
- Variante









Distance : 13,9 km

Durée : 3h30 de marche - 1h45 à VTT

Vous êtes à 17 km au nord de Villeneuve-sur-Lot

Départ : Parking de l'église - GPS : Lat 44.5146610, Long 0.70361817

Balises : 

Difficulté :   

Dénivelée cumulée : 385 m

Ce parcours fait la liaison entre deux pechs tout en longueur ; celui qui héberge la bastide de Castelnaud-de-Gratecambe et celui de Cailladelles qui sépare cette même commune de celle de Monflanquin. Vergers de pruniers et de noisetiers côtoient des productions céréalières et de canards gras.

- 1 Suivre la route montante à gauche de l'église.
- 2 Dans le virage, se diriger vers Les Granges. Aux quatre chemins, monter à gauche sur un sentier couvert. Emprunter la route de crête à droite, via Laboulbène de Barbot (**château d'eau**).
- 3 Aller tout droit, ainsi qu'au carrefour suivant, vers le Renard. Quitter la route pour s'enfoncer dans un bois sur une piste caillouteuse. Faire une centaine de mètres sur la route. Filer tout droit sur une piste bordée de haies (passages caillouteux). Aller toujours tout droit, dans un bois, en lisière, puis le long d'une haie.
- 4 Traverser la route de vallée, puis un gué sur des pierres. Suivre une piste herbeuse, contre le grillage d'un élevage de canards. Remonter à droite sur la route, via la ferme « le Roi du Canard » de Cruzillac (**calvaire**). Poursuivre la montée sur environ 300 m. Dans le virage, s'enfoncer dans le bois de Figeac, dans un chemin creux en terre (chênes et charmes dominants). A la sortie du bois, aller tout droit sur une centaine de mètres.
-> Hors sentier, aller tout droit sur 250 m pour rejoindre le circuit de Castelnaud-de-Gratecambe / Bastide (6,7 km).
- 5 Virer à droite, au pied d'un talus boisé. Laisser un chemin à gauche. Longer une haie, la lisière d'un bois, puis un verger de pruniers. Emprunter la route à droite, via la Sarlate. Poursuivre la descente à gauche sur l'allée goudronnée de Fatigou. Dépasser la maison et filer tout droit dans un champ (petite parcelle de vigne). S'enfoncer dans un bois. A l'angle de celui-ci, monter à gauche sur un étroit sentier, sinueux et légèrement creux. Aux trois chemins, prendre celui de droite. A la sortie du bois, longer un verger. Prendre la route à droite, via Rébéquet.
- 6 Dans la descente, face à l'allée de Sarlatou, s'engager à gauche dans le bois. Faire une centaine de mètres dans un champ. Traverser un gué, puis un pont et remonter au pied d'un talus. Traverser une route. Grimper en face sur une piste herbeuse. Virer à gauche.
- 7 Poursuivre tout droit entre deux talus boisés. Traverser l'allée de Menut. Se diriger vers Pech Redon, sur un chemin revêtu, puis gravillonné et ombragé. Rester sur le chemin du bas. Emprunter la D 420 à droite, sur une centaine de mètres. Au croisement, continuer tout droit sur près de 600 m sur la D 412, vers Monflanquin, via Tuilerie de Redon et Salesse (**vue à gauche sur le pech du château de Cancon et l'église de Boudy**).
- 8 Tourner à droite entre deux parcelles grillagées. Couper l'allée de Latapie (**vue en face sur la bastide de Monflanquin**). Descendre en face. Passer au-dessus d'un lac, puis à droite d'un verger de noisetiers. Au sommet, s'enfoncer dans un bois, dans un chemin creux. Prendre l'allée empierrée de la Planquette à gauche. Suivre l'allée bitumée à droite (**vue à gauche sur le clocher-mur triangulaire à trois arcades de St-Hilaire**). S'engager à gauche dans un chemin ombragé, en contrebas de la route. Monter tout droit en bordure d'un verger (**en haut, en se retournant, vue sur la bastide de Monflanquin et, à l'horizon, sur le château de Biron**).
- 9 Poursuivre la montée à droite dans un chemin creux. Virer à gauche sur un chemin en épingle. Suivre un chemin caillouteux entre un verger de pruniers et une falaise boisée. Aller tout droit sur la route de crête, à travers le hameau de Cailladelles (**vue à gauche sur la bastide de Monflanquin, à droite sur celle de Castelnaud-de-Gratecambe**). Au calvaire, emprunter la route descendante à droite.
- 2 Poursuivre la descente en-dessous du verger de pruniers pour revenir sur le parking de l'église.

La noisette, une production locale très ancienne

De nombreux vergers de noisetiers sont présents sur les communes de Castelnaud-de-Gratecambe et Monflanquin. Dans la mythologie celtique, le noisetier était considéré comme gardien de la source des sciences, cachant dans ses branches les licornes et fées à l'origine de l'enseignement druidique. Les druides et bardes se servaient du bois de noisetier pour fabriquer leurs baguettes magiques. Dans certaines régions de France, une légende dit que la nuit de Noël, durant les douze coups de minuit, certains rameaux de noisetiers se changent en or. Celui qui en découvre un, a jusqu'au 12ème coup de minuit pour le cueillir, au risque de disparaître avec s'il n'y parvient pas ! Le noisetier ou couvrier, donne ici une leçon de sagesse à celui qui est avide de richesse.

Retrouvez toutes nos fiches rando :

Comité Départemental du Tourisme de Lot-et-Garonne

Tél. 05 53 66 14 14

Mail. randonnee@tourisme-lotetgaronne.com

Site web. www.tourisme-lotetgaronne.com



Plus d'infos sur ce circuit :

Office de Tourisme Coeur de Bastides

Tél. 05 53 36 40 19

Mail. contact@coeurdebastides.com

Site web. www.coeurdebastides.com

