

Circuit n°76
5,5 km

RANDONNÉE EN LOT-ET-GARONNE

Cocumont, paysages des Vignobles



- Route
- Chemin
- Itinéraire
- Haies

Légende

- Monument classé
- Point de vue
- Église
- Curiosité

Voies de Cocumont Agglomération
 FFRandonnée
 LOT-ET-GARONNE
 Le Département Cour du Sud-Ouest

Code de Balisage

- Bonne direction
- Changement de direction
- Mauvaise direction
- Variante

credit: photo: J. Maed / CDT 47

RANDONNÉE EN LOT-ET-GARONNE

Cocumont, paysages des Vignobles



ON 
SE BALADER






Distance : 5,5 km

Durée : 2h de marche.

Vous êtes à 16 km au sud-ouest de Marmande par les D 933, D 116, D 3 et D 264.

Départ : parking de la cave coopérative. GPS : Lat 44.456937, Long 0.016474

Balises :

Difficulté :   

Dénivelée cumulée : 130 m

Partez autour du Mont du Coucou au printemps, parmi les pousses vert tendre des vignes, à la découverte des différents cépages répertoriés, de la vie d'autrefois et des paysages. Vous apprendrez les spécificités de chaque cépage au fil du parcours avant de les déguster, avec modération, à la Cave du Marmandais.

- 1 Panneau départ - Traverser **prudemment** la D 264, panneaux : « **Sauvignon et Muscadelle** ». Longer l'allée du vignoble en bordure de la départementale. A la station météo, panneau : « **Les saisons du vignoble** », tourner à droite sur la piste empierrée.
- 2 Laisser la route de Férille à gauche. Dans le virage suivant, aller tout droit sur un chemin de terre. Halte fraîcheur au « **Lavoir d'as Courdeû** ». Reprendre le chemin au-dessus panneau : « **Fer-Servadou et Cabernet Franc** ». Monter les escaliers en bois dans le talus (point de vue sur la vallée de la Garonne). Au bout, redescendre par d'autres escaliers. Emprunter la route à gauche au-dessus du « Vignoble de la Bastide ». Prendre la direction de La Gravette (point de vue).
- 3 Devant le panonceau Lagravette, descendre à gauche dans les vignes, sur un chemin herbeux panneau : « **Semillon et Ugni Blanc** ».
- 4 Avant le panneau « Stop à 100 m », virer à droite sur une allée bitumée. Au croisement du séchoir à tabac, remonter à droite, entre un bosquet et une parcelle de vigne, panneaux : « **Merlot Noir et Cot** ». S'engager dans un bois. Aux trois chemins, poursuivre la montée à droite.
- 5 Au sommet, prendre la piste empierrée à droite panneaux : « **Gamay et La Syrah** ». Passer au-dessus du « Vignoble de Château Terberb ». Dans le bois de l'aire de pique-nique de l'âne, lieu de repos ombragé, avec vue sur le village de Cocumont et les vignes des coteaux sud-est de la commune, vous découvrirez le panneau « **Vignobles d'Aquitaine** » et non loin, les panneaux : « **Abouriou et Cabernet Sauvignon** ».
- 6 Avant la route, descendre à gauche entre deux parcelles de vignes. Remonter en face au milieu d'une prairie, puis dans une friche. En haut, se diriger à gauche vers le bois de Barrail. Franchir une passerelle et s'engager dans un bois, dans un chemin creux.
- 7 Aux trois chemins, continuer tout droit sur une piste en terre ombragée.
- 8 Avant le sommet de la côte, bifurquer à droite dans un bois de chênes et de châtaigniers. Remonter à gauche en lisière de bois. A l'entrée du lotissement « Terrasses de Limoges », suivre l'allée goudronnée à droite à travers le hameau de la Cure. Au bout de la rue de la Clairette Blanche, traverser **prudemment** la D 264 (calvaire en pierre). Suivre le chemin herbeux en face.
- 9 Aux quatre chemins, virer à droite du grillage du bac de décantation. Contourner la parcelle du **Conservatoire de l'Abouriou** par le haut.
- 10 Se diriger à gauche vers le cimetière panneau : « **Vieille église** ». Remonter à droite vers l'église en contournant le mur du cimetière.

La passion de la tradition

Les Côtes du Marmandais possèdent un sol semblable aux Graves Bordelais et bénéficient d'un très bon ensoleillement. Les cépages sont nobles et typés : le Merlot apporte au vin souplesse, finesse et rondeur ; le Cabernet Sauvignon tanin, bouquet et corps ; le Cabernet Franc la palette fruitée, cassis, framboise, fraise des bois ; l'Abouriou, typique de l'appellation, est un excellent cépage d'assemblage. Il offre au vin, couleur, fruité et matière. Les maîtres-vignerons obtiennent l'A.O.C. en 1990. Depuis 2004, les caves de Cocumont et Beaupuy ont fusionné, donnant naissance à la cave du Marmandais.

Retrouvez toutes nos fiches rando :

Comité Départemental du Tourisme de Lot-et-Garonne

Tél. 05 53 66 14 14

Mail. randonnee@tourisme-lotetgaronne.com

Site web. www.tourisme-lotetgaronne.com



Plus d'infos sur ce circuit :

Office de Tourisme du Val de Garonne

Tél. 05 53 64 44 44

Mail. marmande@valdegaronne.com

Site web. www.valdegaronne-tourisme.com

