

Circuit n°78
6 km

RANDONNÉE EN LOT-ET-GARONNE

Bernac, à une encablure de la Dordogne



crédit photo: J. Maceé / CDT 47



- Route
- Chemin
- Itinéraire
- Haies

Légende

- Eglise
- Point de vue
- Curiosité
- Vigne

Code de Balisage

- Bonne direction
- Changement de direction
- Mauvaise direction
- Variante






Distance : 6 km

Durée : 2h de marche, 0h45 à VTT

Vous êtes à 41 km de Marmande par les D 933, D 19, D 281, D 313.

Départ : parking de l'église - GPS : Lat 44.722305, Long 0.327555

Balisage : 

Difficulté :   

Dénivelée cumulée : 140 m

Ce circuit situé au sud-ouest de la commune de Loubès-Bernac se déroule à travers les vignes des Côtes de Duras et les bois qui marquent la limite des départements de Dordogne et de Lot-et-Garonne.

- 1 En sortant du parking de l'église, faire quelques pas, sur la route à droite. Dévaler le chemin creux dans cette même direction. En bas de la vigne, tourner à droite.
- 2 Suivre la route à gauche, prudemment, sur une centaine de mètres. Descendre à droite le long d'une vigne, continuer sur un chemin enherbé contre une haie. A la hauteur de la maison de la Guéronnie, suivre la route à droite.
- 3 Après la dernière maison, virer à gauche au pied d'un talus boisé. Tourner à gauche le long d'une vigne. Longer la bordure, puis s'enfoncer dans un bois.
- 4 Descendre à droite dans un chemin légèrement creux. Traverser la route de crête en diagonale et passer entre deux parcelles de vignes. Poursuivre dans un chemin creux, en lisière de bois.
- 5 Emprunter une route à droite sur environ 450 m. Dans un virage, avant la ferme de Maulévrier, s'engager dans un chemin à droite, bordé d'une haie. Franchir un ruisseau et remonter en face, dans un champ.
- 6 A un croisement de trois chemins, continuer tout droit en lisière, puis dans un petit bois. Passer un ruisseau et remonter dans un chemin ombragé.
- 7 Tourner à gauche sur un chemin de crête entouré de vignes. Aux trois chemins, virer à droite au pied d'un petit talus, surmonté de quelques arbres fruitiers.
- 8 Au bout, bifurquer à droite, devant une rangée de peupliers. Suivre un chemin bordé d'une haie. A la barrière, remonter la piste empierrée à gauche. Poursuivre la montée à gauche, en suivant la route qui traverse le hameau de Bernac.

Le Vignoble des Côtes de Duras

Ce vignoble est l'une des trois Appellations d'Origine Contrôlée en Lot-et-Garonne, avec Buzet et les Côtes du Marmandais. Il avoisine les appellations Entre-Deux-Mers, Sainte-Foy-Bordeaux et Bergerac. Il fut l'un des premiers à être classé en A.O.C. en 1937. Aujourd'hui près de 210 vignerons poursuivent la tradition et proposent des vins de qualité en blanc sec, moelleux, rouge et rosé ; tous issus d'un terroir caractéristique où dominant des sols d'origine marneuse ou molassique ainsi que des coteaux calcaires ou argilo-calcaires. Sous l'influence d'un climat océanique dégradé, le vignoble de Duras bénéficie d'un temps moins pluvieux et plus chaud que celui de son voisin bordelais, ce qui permet aux vins de s'épanouir dans les meilleures conditions.

Retrouvez toutes nos fiches rando :

Comité Départemental du Tourisme de Lot-et-Garonne

Tél. 05 53 66 14 14

Mail. randonnee@tourisme-lotetgaronne.com

Site web. www.tourisme-lotetgaronne.com



Plus d'infos sur ce circuit :

Office de Tourisme du Pays de Duras

Tél. 05 53 93 71 18

Mail. contact@paysdeduras.com

Site Web. www.paysdeduras.com

