









Distance : 8 km

Durée : 2h de marche, 1h20 à cheval, 1 h à VTT

Vous êtes à 25 km au nord-est de Marmande par les D 933, D 1 et la route d'accès à St-Pardoux.

Départ : place de la mairie - GPS : Lat 44.611787, Long 0.372965

Balisage : 

Difficulté :   

Dénivelée cumulée : 145 m

**Une boucle facile, qui offre de beaux points de vue sur les vallées de la Dourdanne, du Dropt et sur les coteaux de Guyenne et du Périgord. (Attention, vous croiserez des marques de balisage locales).**

- 1 Suivre la route (C 7) vers Agnac et les églises d'Iffour et d'Isaac. Après un pont, face à la route d'Isaac, s'engager à gauche dans un chemin ombragé longeant une réserve d'eau. A la route, virer à droite et laisser l'allée goudronnée de Sague à gauche.  
» Variante vers le point 5, circuit de 6 km. Aller à droite sur l'allée bitumée de Rousset puis suivre un chemin de terre.
- 2 Monter à gauche vers Tremblier. Après une peupleraie, poursuivre la montée sur une piste empierrée, prolongée par un chemin de terre (*points de vue sur les vallées de la Dourdanne et du Dropt*).
- 3 Au sommet, face à une vigne, emprunter la route panoramique à droite (*chênes et tilleuls*).
- 4 A l'extrémité de la route, descendre en face dans un champ. Après une friche, s'enfoncer dans un chemin étroit et couvert. Continuer sur une piste herbeuse.
- 5 Descendre l'allée bitumée de la ferme de Mauffeyty tout droit. Au croisement, prendre la route à droite. Face au transformateur électrique de Beauvia, bifurquer à gauche sur un chemin herbeux.
- 6 Au bout d'un chemin creux, tourner à gauche sur l'allée bitumée de Galet. Avant la maison, virer à droite dans un champ, puis en lisière de bois.
- 7 Après une palombière, monter à droite. Faire quelques pas à droite sur la route. Continuer tout droit sur un chemin ombragé qui contourne un bosquet. Franchir la route à l'entrée du hameau du Fiacre. Descendre un chemin herbeux en face. Franchir un pont et traverser un petit bois.
- 8 Dans la montée, longer une plantation de noyers. Tourner à droite sur le premier chemin. Suivre la route à droite, bordée d'une rangée de peupliers. Longer le mur du cimetière et redescendre vers la mairie.

### Histoire des pardulfiens

Sous l'Ancien Régime, on comptait 2 paroisses : Saint-Pardoux et Isaac. Le pape Clément V témoigne de l'union de ces lieux par une lettre de Lyon datée du 19 novembre 1309. Les paroisses ayant été supprimées en 1792, celle de Saint-Pardoux fut rattachée au canton de Lauzun vers 1803. L'église d'Isaac, du 17<sup>ème</sup> siècle, placée sous le patronage de Saint-Léger est alors devenue annexe de Saint-Pardoux. Aujourd'hui, Saint-Pardoux-Isaac est une commune semi-rurale dynamisée par une zone d'activité communautaire où sont implantés commerces et artisans.

**Retrouvez toutes nos fiches rando :**

**Comité Départemental du Tourisme de Lot-et-Garonne**

Tél. 05 53 66 14 14

Mail. [randonnee@tourisme-lotetgaronne.com](mailto:randonnee@tourisme-lotetgaronne.com)

Site web. [www.tourisme-lotetgaronne.com](http://www.tourisme-lotetgaronne.com)



**Plus d'infos sur ce circuit :**

**Office de Tourisme du Pays de Lauzun**

Tél. 05 53 94 13 09

Mail. [tourisme@paysdelauzun.com](mailto:tourisme@paysdelauzun.com)

Site web. [www.paysdelauzun.com](http://www.paysdelauzun.com)

