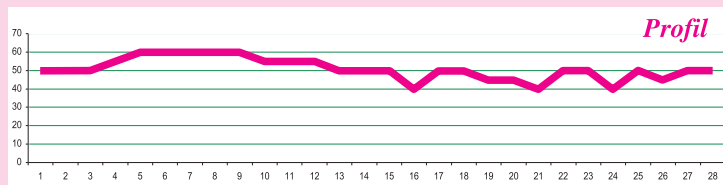


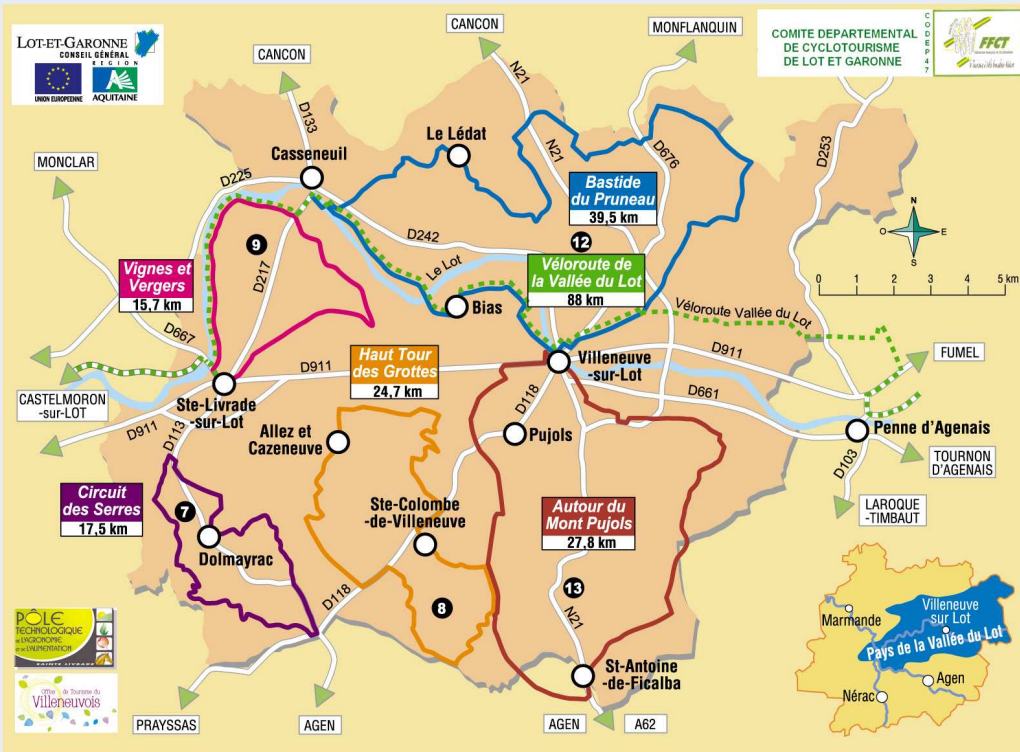
Circuit de Ste-Livrade-sur-Lot - Vignes et Vergers - Dénivelée cumulée 70 m

	Km	Km cumulé	Altitude		Km	Km cumulé	Altitude
1 Rond-point de la fontaine	←	0	50	19 Roquelaure	→	0,55	11,85
2 Rue des écoles	↑	0,02	50	20 Pigeonnier de Peyroulié	→	0,80	12,65
3 Avenue Jean Moulin (école primaire Jasmin)	→	0,27	50	21 Lalosse	→	0,50	13,15
4 Collège Paul Froment	→	0,55	55	22 Carrefour de Mazières	→	0,45	13,60
5 Carrefour après Collège	→	0,20	60	23 Entrée de CAFI	→	0,40	14,00
6 Route de Peyremail	→	0,71	60	24 Pont sur le Macheré	↑	0,70	14,70
7 Route de Mazillères	→	2,66	60	25 Carrefour D 667	←	0,40	15,10
8 Carrefour Croix de Lalandette	←	0,36	60	26 Rond-Point D 217	→	0,14	15,24
9 Route de Mazillères	→	0,36	60	27 Eglise	→	0,20	15,44
10 Route dans vergers	→	0,70	55	1 Rond-point de la fontaine	↑	0,25	15,69
11 Carrefour Cocar	↑	1,36	55				
12 Carrefour Lalande et Traverse (Pigeonnier)	↑	0,08	55				
13 Carrefour vers lou Gaillots	←	0,50	50				
14 Carrefour D 217	→	0,90	50				
15 Carrefour vers Septfonds (Panneau 3,5 t)	→	0,55	50				
16 Grandes Rives	→	1,09	40				
17 Carrefour Septfonds	→	0,69	50				
18 Carrefour Plantous	→	0,30	50				



Cyclotourisme en Lot-et-Garonne

Vignes et Vergers - Communauté de Communes du Villeneuvois



Pour en savoir plus...
Comité Départemental du Tourisme Service Randonnée
 271, rue de Péchabout - BP 30158
 47005 AGEN Cedex
 Tél. : 05 53 66 13 33 - 06 71 27 48 52
 Courriel : randonnee@tourisme-lotetgaronne.com
 Sites Internet : www.tourisme-lotetgaronne.com

Office du Tourisme du Villeneuvois
 Tél. : 05 53 41 02 46
www.cc-villeneuvois.fr/region.html
Point Info Tourisme Sainte-Livrade-sur-Lot
 Tél. : 05 53 70 52 34
Point Info Tourisme Casseneuil
 Tél. : 05 53 71 84 96

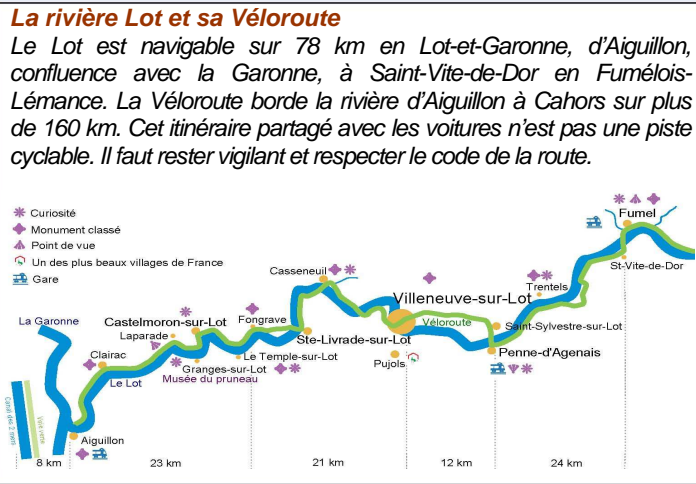
Recommandations : Pensez-y !
 Les circuits proposés sont destinés à la pratique du cyclotourisme sur route à faible trafic
Tenez bien votre droite...
Respectez le code de la route !
Restez vigilants...
 En Lot-et-Garonne, tout est prétexte à une halte pour visiter, découvrir...
 En reprenant la route : mettez pieds à terre, regardez à droite et à gauche avant de vous engager.
En cas d'urgence - tél 112

Document réalisé avec le concours des élèves et professeurs du Lycée Agricole de Sainte-Livrade-sur-Lot

Les péages sur le Lot
 A partir du 13^{ème} siècle, les seigneurs se lancèrent dans des travaux d'aménagement du cours du Lot pour faciliter la navigation et accroître le rendement de leurs moulins hydrauliques. Ils mirent en place des barrages, des passels (passe à bateaux) et édifièrent les premières écluses. Ces travaux furent financés par la levée d'impôts sur le commerce fluvial. Au 13^{ème} siècle, des péages furent instaurés à Penne-d'Agenais et au Temple-sur-Lot, au 14^{ème} siècle à Pujols, Casseneuil et Castelmoron et au 15^{ème} siècle à Aiguillon, Hauterive et Sainte-Livrade. Le péage de cette dernière était situé sur la rive concave du Lot, là où le lit était le plus profond afin de faciliter l'accostage des bateaux. Les bateliers annonçaient leur arrivée en sonnant une cloche et s'acquittaient d'un droit de passage plus ou moins élevé selon leur cargaison. Les revenus des péages, initialement prévu pour l'entretien de la rivière furent rapidement détournés de leur fonction. Ils devinrent une source de conflits entre bateliers et seigneurs jusqu'à leur suppression au 18^{ème} siècle.



Vignobles et vergers
 En Lot-et-Garonne, l'agriculture joue un rôle prépondérant dans l'économie locale mais aussi dans l'architecture du paysage. La vallée du Lot est notamment propice aux productions fruitières et légumières qui bénéficient d'une bonne qualité de terre et de l'abondance en eau. Vous pourrez donc observer au cours de votre promenade de nombreux vergers de pruniers (arbres emblématiques de la région), de pommiers, de noisetiers, de kiwis, ainsi qu'un vignoble. Les serres, les vergers et les grandes cultures créent une mosaïque de formes et de couleurs variant au fil des saisons et participant à la beauté du site. En janvier-février, les chatons se balanceront aux branches des noisetiers, durant les quinze premiers jours d'avril, les pruniers seront parés de leurs fleurs blanches, les pommiers les suivront et enfin, en mai, de grosses fleurs blanches préfigureront les kiwis. Restera au vignoble à exposer son camaïeu de feuillage automnal.



CAFI (Camp d'accueil des Français d'Indochine)
 Cinquante ans après, le CAFI, tel que vous le voyez n'a pas changé : les baraquements vétustes abritent encore 30 à 50 indochinois de la première génération qui n'ont jamais quitté le camp car il renferme leur histoire. Les enfants et petits-enfants ont parfois fait leur vie ailleurs mais reviennent sur le lieu de leurs racines. Tous ont la nationalité française et font désormais partie intégrante de Sainte-Livrade-sur-Lot. Le CAFI a longtemps fonctionné comme un micro-village. C'est maintenant un quartier plus qu'un camp. La majorité des habitants sont des femmes âgées, gardiennes de la mémoire qui perpétuent toujours les traditions religieuses et culinaires de leur pays. Deux épiceries spécialisées en produits asiatiques, ouvertes à tous, fournissent les ingrédients nécessaires à leurs préparations

