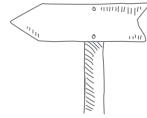




DIFÍCIL

ALDUDES

Hargibel



Distancia 11,56 km	Desnivel 690 m	Duración 5h00	Typología Circular con tramos de ida y vuelta	Señalización PR (amarilla)
------------------------------	--------------------------	-------------------------	---	--------------------------------------

Inicio del recorrido desde el parking de la iglesia de Les Aldudes

Coordenadas GPS : UTM : 627938 - 4772956 Lat/Long : 43.09854/-1.42794

El origen etimológico de Aldude es “camino hacia las cumbres”, algo que define perfectamente este itinerario. Después de atravesar diversos hayedos y laderas llenas de helechos, llegará a las cumbres de los montes Hargibel y Harriku-lunka (roca que se balancea), principal atracción de esta ruta.

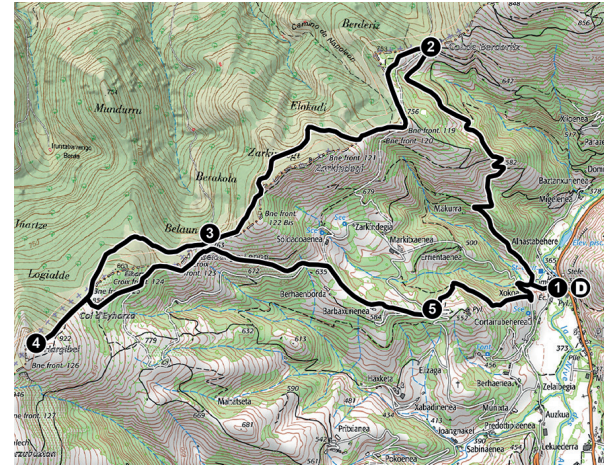
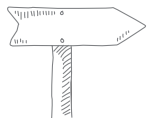


TRAMO 1 > El puerto de Berdaritz

UTM : 627938 - 4772956. Siga la carretera que pasa entre la iglesia y el ayuntamiento después girar a la derecha. La subida por esta carretera es realmente pronunciada hasta que se convierte en pista. En la primera curva a la derecha siga por la pista. Nada más salir del bosque entrará en una zona de matorrales y helechos con bonitas vistas al pueblo de Les Aldudes. Después de tres curvas, gire a la izquierda en un bosque de hayas. Verá incluso que en algunos puntos del recorrido los arbustos de arándanos tapizan el lugar. A salida del bosque se encontrará con el paso de Berdaritz.

TRAMO 2 > El Puerto de Belaun

UTM : 626997 - 4774450. Tras el paso de Berdaritz, siga por un camino de hierba que verá a su izquierda. En las hayas, tome el primer sendero que sale por la izquierda. Un poco más adelante, gire de nuevo a la izquierda y aléjese del hayedo. Encuentre un camino que bordea una vaya. 50 metros más tarde, gire a la derecha para incorporarse a otro camino de hierba. Después de un redil, siga recto cuesta arriba hasta encontrar un camino que transcurre por la derecha y rodea la crestería. Tras una zona de pastoreo, gire a la derecha a la altura de un paso forestal. Baje al puerto de Belaun, reconocible gracias a un cercado de piedras.



TRAMO 3 > Hargibel y Harriku-lunka

UTM : 625670 - 4773098. Suba por la derecha en dirección al bosque. Tras un kilómetro de caminata llegará al puerto de Eyharza, identificable por ser el lugar en el que termina una carretera. Desde aquí, un paseo de ida y vuelta le permitirá descubrir “la roca que se balancea” (Harriku-lunka), a los pies de la crestería de Hargibel. Para ello suba en línea recta en dirección a las rocas que están en lo alto. Un poco más arriba, manténgase a la derecha, fuera del camino, pero siempre en dirección a las rocas que están bajo la crestería. A tan sólo 50 metros de distancia encontrará “Harriku-lunka”.

TRAMO 4 > El tramo de carretera

UTM : 624596 - 4772351. Vuelva al paso de Eyharza por el mismo camino. Desde allí, baje por la carretera hacia la derecha hasta llegar a la primera curva cerrada. Deje la carretera y tome un camino que sale por la izquierda. Continúe bajando hasta llegar al puerto de Belaun. Un poco más abajo, a la altura de las primeras hayas, gire a la derecha y 400 metros más adelante incorpórese a una carretera. Gire a la izquierda en la carretera dejando a su derecha dos pistas a medida que baja y, tras 1 kilómetro de caminata, tome otra carretera que aparecerá en posición perpendicular.

TRAMO 5 > Regresar a la iglesia

UTM : 627130 - 4772757. Tome esta carretera hacia la derecha para abandonarla 30 metros después y coger un camino que sale por la izquierda. Camine otros 30 metros antes de dejar también este camino. A continuación, gire a la izquierda y baje directamente por un sendero (poco visible) entre los helechos. Al llegar al borde del bosque, encuentre un camino bastante discreto. Estrecho y bien sombreado, un poco más abajo se une a otro camino en el que debe girar a la derecha. Al final del bosque, gire a la izquierda después de un portón (vuelva a cerrarlo). Después de un segundo portón, gire a la derecha en la carretera para volver a la iglesia.

PUNTOS DE INTERÉS

❖ La iglesia de Les Aldudes

El edificio actual data del siglo XIX. Con sus dos pisos de galerías, su interior es de un estilo típicamente vasco. Antaño, durante la misa, los hombres se sentaban en las galerías mientras que las mujeres se ubicaban en la parte delantera. UTM : 627938 - 4772956

❖ El puerto de Berdaritz

Durante la Segunda Guerra Mundial, a lo largo de toda la frontera hubo una sofisticada red de apoyo a la resistencia. A pesar de que la vigilancia alemana en las montañas del País Vasco era importante, el paso de Berdaritz fue testigo de la evacuación de muchos fugitivos que escapaban de la Europa ocupada por los alemanes. UTM : 626997 - 4774450

❖ Harriku-lunka, una roca que se balancea

Cuenta la leyenda que un personaje de la mitología vasca lanzó en su día esta roca desde el monte Auza con intención de destruir la catedral de Pamplona, pero apuntó mal y la roca terminó a los pies del monte Hargibel. Este bloque de piedra, de unas 30 toneladas aproximadamente, puede moverse... UTM : 624596 - 4772351



PUNTOS DE ATENCIÓN

Zona de pastoreo : cierre las verjas, no asuste ni moleste a los animales y lleve a su perro con la correa. Pase a una distancia razonable del ganado.

INSTALACIONES Y SERVICIOS

Al inicio: baños públicos
UTM : 627938 - 4772956