




Document relu par

« Association Nous Aussi de la Gironde »

et l'Adapei 33

DÈS 10 ANS

 50 min

 1.7 km



## LES PISTES DE ROBIN

# DÉCOUVRE LA TESTE DE BUCH

FACILE A LIRE ET A COMPRENDRE

**Robin** et son chien sont tes guides.

Tu vas découvrir la commune de **La Teste de Buch**.

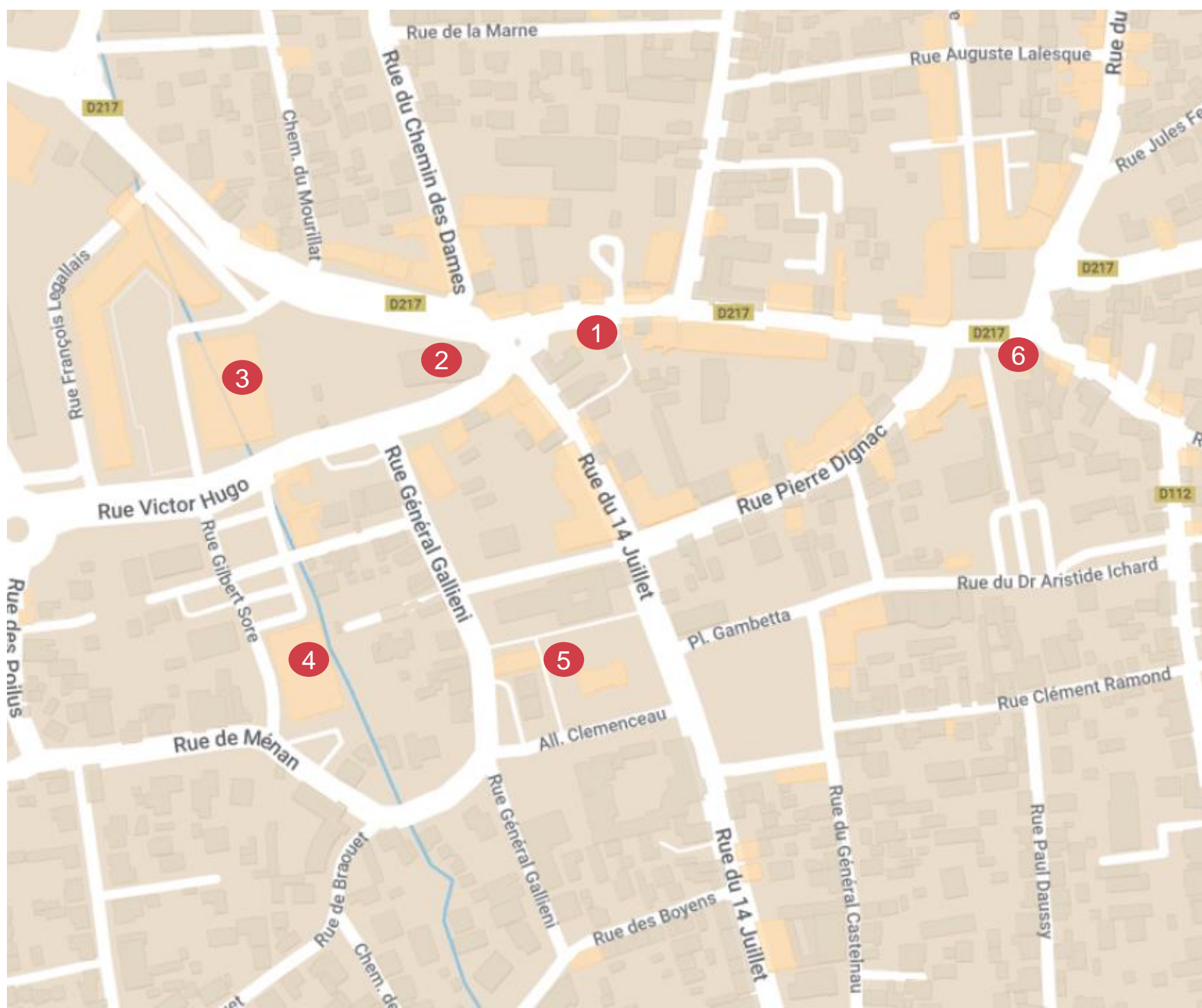
En faisant ce parcours, tu verras les lieux importants du centre-ville.

Tout le long du chemin, regarde bien pour répondre aux questions.

Utilise les trottoirs et les passages piétons pour marcher.

C'est parti !





Etape 1 – Office de Tourisme de La Teste de Buch

Etape 2 – Eglise Saint Vincent

Etape 3 – Marché de La Teste de Buch

Etape 4 – Théâtre Cravey

Etape 5 – Mairie de La Teste de Buch

Etape 6 – Statue de Jean Hameau





1

Pour commencer à jouer, tu dois sortir de l'office de tourisme.

Mets-toi dos à l'office de tourisme.

Marche jusqu'à **l'église**.




2

A côté de la porte de l'église, tu verras des **vitraux**.

Les vitraux sont des morceaux de verre colorés.

Ces vitraux montrent Saint Vincent et Notre-Dame des Monts et des Dunes.

Peux-tu dire quel paysage est représenté derrière Saint Vincent ?



3

Continue ta balade vers le marché derrière toi.

Fais le tour du **marché** et trouve la fresque.

Une **fresque** est une peinture sur un mur.

Cette fresque montre les plages de Pyla sur Mer.

Pyla sur Mer est un quartier de La Teste de Buch.



4

Vas à droite pour traverser la rue.

Tu arriveras sur la place du **Théâtre** Cravey.

Tu peux te reposer sur l'un des bancs à gauche,

le temps de faire ce jeu de mots fléchés.

1- Je suis un poisson surnommé "cheval de mer".

2- Je suis un arbre très présent sur le territoire.

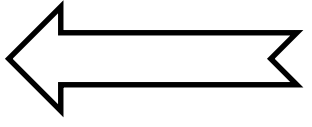
3- On me dit "Tchanquées".

4- Je suis l'océan qui borde la côte.

5- Je fais varier le niveau de la mer.


6- Je suis un amas de sable vieux de 4 000 ans.





Mots fléchés à remplir avec l'aide des définitions.

Les définitions sont sur la page de gauche.





5

Marche le long du théâtre Cravey et prends le trottoir à gauche.

Arrivé au rond-point, continue à gauche jusqu'à la mairie.

Le bâtiment de la mairie était une **école** pour les filles.

Maintenant la **mairie** est le lieu de travail du maire et de ses conseillers.

Sur ta droite, tu verras un grand monument blanc.

C'est un monument dédié aux citoyens décédés

Pendant la Seconde Guerre Mondiale.

Que tient le soldat dans sa main ?

Réponse : .....



Tu as fait la moitié du chemin.

Poursuis tout droit et va sur la place Gambetta.


Sur la place il y a beaucoup de platanes.

Le platane est un arbre.

Peux-tu reconnaître la feuille du platane ?



Peux-tu nommer les animaux qui vivent sur la côte ?



M.....TT.....

GRA.....L.....T

C.....Q.....

6

Marche tout droit pendant 2 minutes jusqu'au parking.

Tourne à gauche.

Au bout de la rue tu apercevras la statue de Jean Hameau.

Devine qui était cet homme ?

Il y a plusieurs solutions possibles, entoure ta réponse.




1- UN AVOCAT

2- UN MÉDECIN

3- UN PHILOSOPHE

4- UN MAIRE



7

Tu peux terminer le parcours en suivant le sens des voitures.

Tu dois te trouver dans la rue Victor Hugo.

Ça y est tu es presque arrivé !

Rentre à nouveau dans l'office de tourisme.

Dirige-toi vers la carte du bassin d'Arcachon.

Elle se trouve au fond de l'office de tourisme.

Sur quel lac de la Teste de Buch peut-on voir un voilier ?



.....




# LES PISTES DE ROBIN



## OFFICE DE TOURISME LA TESTE DE BUCH

Nous joindre :

 05 56 54 63 14

Notre site internet :



[info@tourisme-latestedebuch.com](mailto:info@tourisme-latestedebuch.com)



Office de Tourisme La Teste de Buch



@officedetourisme\_latestedebuch



OFFICE DE TOURISME  
LA TESTE DE BUCH



gironde  
tourisme