

LES PISTES  
DE ROBIN  
MONSÉGUR

ELEONOR DE PROVENCE  
T'INVITE DANS SA BASTIDE



**gironde**  
tourisme

  
ENTRE-DEUX-MERS  
TOURISME

# À TOI DE JOUER



1

## LA HALLE DE MARCHÉ

Merci d'avoir répondu à mon invitation, je suis très en retard, j'ai besoin de ton aide.

Un messenger doit arriver aujourd'hui, il apporte "l'esclapot", ce livre permet d'ordonner la vie des habitants de la bastide.

A cette occasion, nous organiserons une fête en ville autour de la Halle de marché ! Aide moi à la préparer.

Rendez-vous au centre de Monségur, **sous la Halle.**

Combien y a-t-il d'entrées ?

*Entoure la bonne réponse*

2 6 8





1bis

## CONSTRUCTION DE LA HALLE

Cette halle, construite entre 1867 et 1872, remplace une structure en bois et consiste en deux halles superposées.

Elle a été conçue par le maire Henri Issartier. Mais trente ans plus tard, la galerie s'avère trop petite pour abriter les denrées, notamment les prunes d'ente qui y sont apportées les jours de marché.

La partie centrale est alors couverte d'un lanterneau à double verrière qui permet un éclairage naturel. C'est ainsi que la halle "Valleton" s'emboîte dans "l'ancienne halle" donnant à l'ensemble l'aspect d'un "pavillon Baltard". L'ensemble de la place et les rues ont été aménagés en fonction de la halle, en supprimant tous les trottoirs.

La Halle est construite en **3 matériaux**, des erreurs se sont glissées dans cette liste.

*Entoure les bonnes réponses:*

PIERRE

PLASTIQUE

SABLE

BOIS

VERRE

FONTE

BÉTON

LAINES






## 2

## LOCALISATION

Il faut que nous ouvrons l'église, tu devras aller chercher les clés dans l'hôtel de ville. Sauras-tu le retrouver sur ce plan? Entoure le bon numéro sur le plan




### 3

## L'ÉGLISE NOTRE-DAME

Te voici à l'église Notre-Dame, elle date du 13e siècle, c'est à dire de la création de la ville. Franchis la porte, pour y découvrir les tableaux du "chemin de croix" qui sont accrochés sur les piliers.

Combien en comptes-tu ? \_\_\_\_\_

*(N'oublie pas celui situé au dessus de la chaire)*



**Le secret :** Ces peintures sont l'œuvre d'un peintre argentin, Adolfo Perez Esquivel. Il place le Christ dans un décor de la vie douloureuse argentine contemporaine. Il a reçu le prix Nobel de la Paix en 1980 pour son travail de défense des Droits Humains.

Sors de l'église, **prends à droite** puis engages-toi à **gauche** dans cette toute petite rue baptisée "**rue du soleil**".



# 4

## QUI SUIS-JE?

Je vais t'expliquer ce que veut dire MONSEGUR : **Mon** veut dire = Mont (petite montagne) et **séгур** veut dire = sûr. Tu peux traduire par Mont sûr, un lieu où l'on est en sécurité.

Lève les yeux et regarde les jolis panneaux qui te donnent le nom des rues de la bastide.

Dessous sont indiqués les noms datant de la Révolution française.



Comment s'appelait la bastide à ce moment là ?  
*Entoure la bonne réponse*

- A. Colline insurmontable
- B. Monté infernale
- C. Montagne impérissable

*Astuce : Il te faudra trouver dans la ville un panneau de rue comme celui ci pour le connaître*



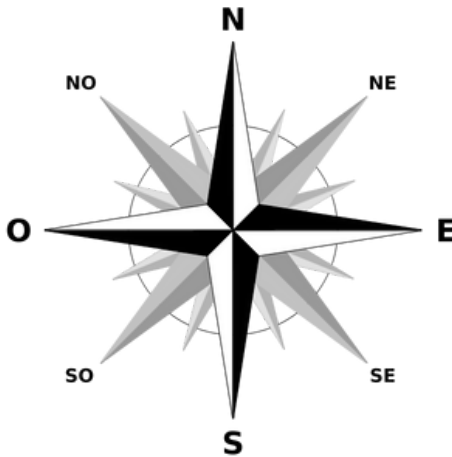
# 5

## POINTS CARDINAUX

C'est étrange ça ! On ne voit presque pas le soleil d'ici ! En fait une entrée est tournée vers son lever et l'autre vers son coucher.

Mon messager doit arriver du côté d'où le soleil se couche. **Lequel est-ce ?**

*Entoure le sur ce dessin.*



A présent, allons inspecter **le chemin de ronde**.

Lorsque tu sors du Ruet, descends la rue **à droite** puis, dans le virage, prends le chemin **à gauche**.





# 6

## LE VALET DE MONSEGUR

Quelle jolie balade au pied des remparts. D'ici, la vue porte loin, les armées ennemies sont vite repérées, voilà qui explique le nom de la bastide.

Au bout du chemin enherbé, montes la **rue Porte de La Réole à gauche, puis prends à droite rue Latraine.**

J'ai envoyé mon valet chercher le vin pour les réjouissances, mais que fait-il ! Trouve le et dis lui de se dépêcher, voici sa photo :



Combien y a-t-il de lettres dans le prénom du valet?

.....





# 7

## LA TOUR DU GOUVERNEUR

Continue **rue Latraine** et, après les fortifications qui font face à la place, tu trouveras à **ta droite la tour du gouverneur**.

D'étranges inscriptions figurent sur sa porte gothique. Essaie de replacer les noms à leur place en notant le chiffre ici :

BREhIM = \_\_\_

IBREhIM = \_\_\_



C'est le nom d'ABRAHAM en hébreu, signifiant « Père de la multitude ». Regarde, en face de la tour, ces belles maisons du Moyen-âge à pans de bois.

# 8

## LE BLASON

Retour sur la place, nous voici presque prêts grâce à ton aide ! Il est temps de hisser bien haut les couleurs de la ville mais où donc est le blason ? Cherches le sous les arcades.

Sur quel bâtiment se trouve-t-il ?

.....



# BRAVO

Ton aventure se termine ici. Tu peux désormais retourner à l'office de tourisme pour récupérer ta réponse.

## PARCOURS EN ENTRE-DEUX-MERS

- Sauveterre-de-Guyenne
- La Réole
- Saint-Ferme
- Langoiran

Retrouvez tous les livrets dans les offices de tourisme de l'Entre-deux-Mers (Créon, Targon, Sauveterre-de-Guyenne, Monségur et La Réole).





ENTRE-DEUX-MERS  
TOURISME



LES PISTES  
DE ROBIN