




Montagut : le Luy de France


 MONTAGUT


PEDESTRE


TOURISME & LOISIRS
Coteaux Béarn Madiran


Le circuit est un sentier de randonnée tout en nature au fil de l'eau et des forêts du Soubestre... Prenant sa source proche de Limendous au nord de Pau, le Luy de France traverse le territoire près de 20 km. Bordé de larges zones forestières et de zone agricoles, il fait partie des cours d'eau gérés de manière raisonnée dans le respect du milieu naturel. D'aspect calme et tranquille, ce cours d'eau peut monter rapidement, s'étendre sur les parcelles, lors de forts épisodes pluvieux en amont et descendre tout aussi rapidement. "Attention : problème de balisage sur tous les circuits de ce plan local de randonnées. Il est fortement conseillé d'utiliser les traces gpx ou une application qui vous guide comme Cirkwi et All Trails. Merci de votre compréhension."



 Départ : MONTAGUT
Arrivée : MONTAGUT


 Distance :
6.5 km

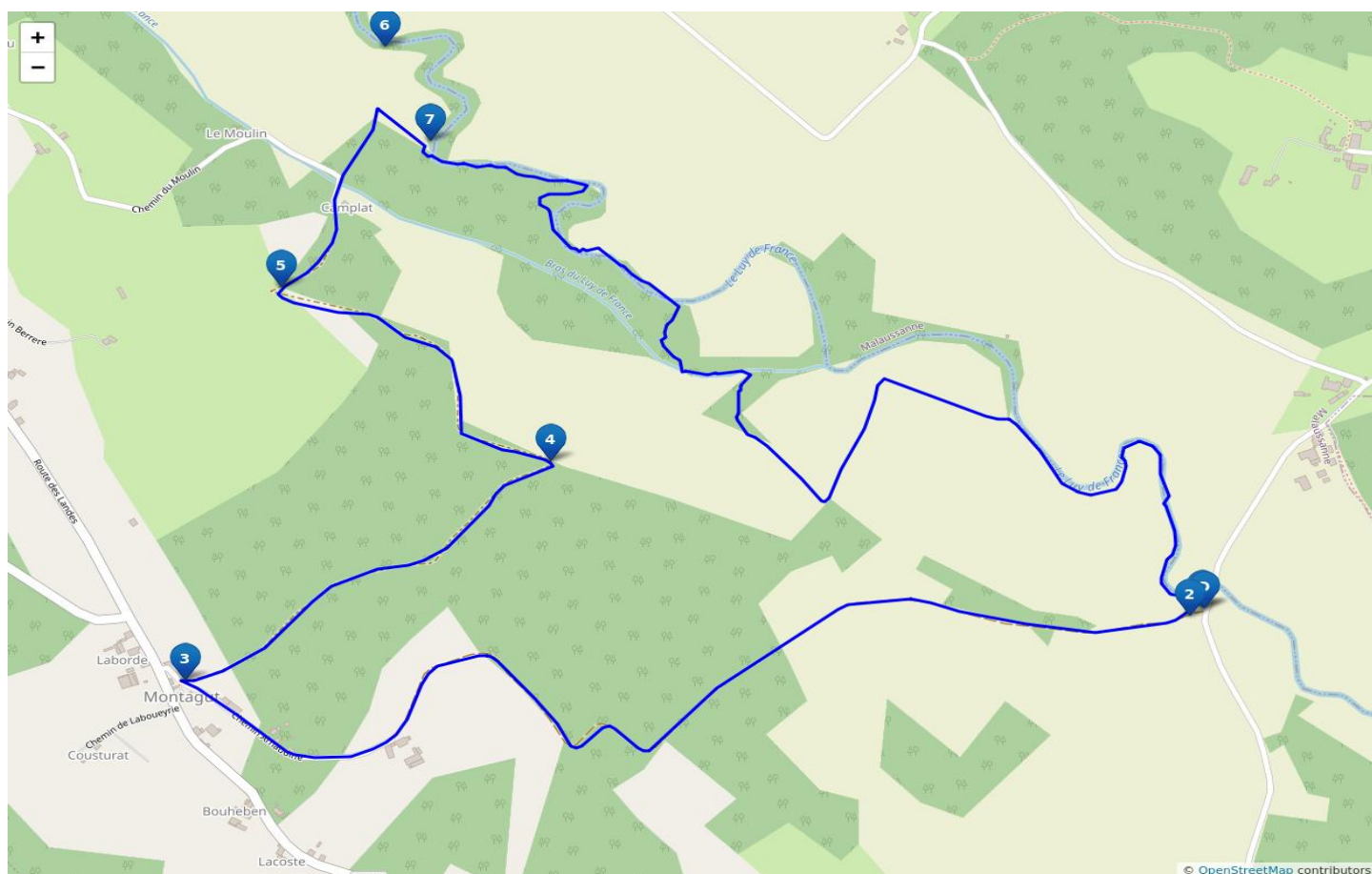
 Dénivelé :
100 m

 Durée :
1h30

 Itinéraire : Boucle

 Appel
d'urgence : 112

 Les montagnes basques et béarnaises sont des espaces pastoraux. Evitez de partir avec votre chien.
Dans tous les cas, tenez-le en laisse. Merci !



★ Étapes

. **Départ.** Départ : aire de loisirs de Montagut-Malaussanne.

1. Prenez le chemin à gauche en direction de Montagut et remontez jusqu'à la ferme « Lassaruque ».
2. Poursuivre sur la route goudronnée. Dirigez-vous vers la salle des fêtes de Montagut et prenez à droite le chemin de terre (silence : zone palombière !).
3. Traversez la forêt puis prenez le chemin à gauche qui longe le bois. Redescendez ensuite vers la ferme Campiat.
4. Suivez le chemin en direction du Luy de France puis remontez la berge (parcours de pêche) sur près de 1 km.
5. Arrivé au canal, longez-le jusqu'au bois et vous retombez sur le Luy de France à 300 m. Poursuivez le long de la berge depuis la bande enherbée jusqu'à la forêt
6. Prendre à gauche et rejoignez l'aire de pique-nique.

[Pour bien préparer sa rando et adopter les bons gestes en montagne, rendez vous sur https://reussirmarando.com](https://reussirmarando.com)