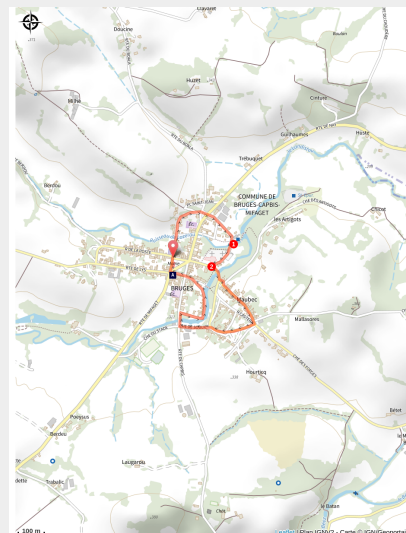


Balade patrimoine à Bruges : la bastide des sandaliers



Balade patrimoine à Bruges : la bastide des sandaliers

Cet itinéraire patrimonial raconte la vie d'autrefois au détour des rues du village. Sur la pierre gravée d'une maison, dans un lavoir aux belles labasses, par un pas japonais qui mène à la fontaine, chaque indice se raconte à qui prend le temps de découvrir cette boucle chargée de patrimoine.

Infos pratiques

Pratique : Pédestre

Durée : 1 h

Longueur : 1.7 km

Dénivelé positif : 26 m

Difficulté : Très facile

Type : Boucle

Itinéraire

Départ : Bruges-capbis-mifaget

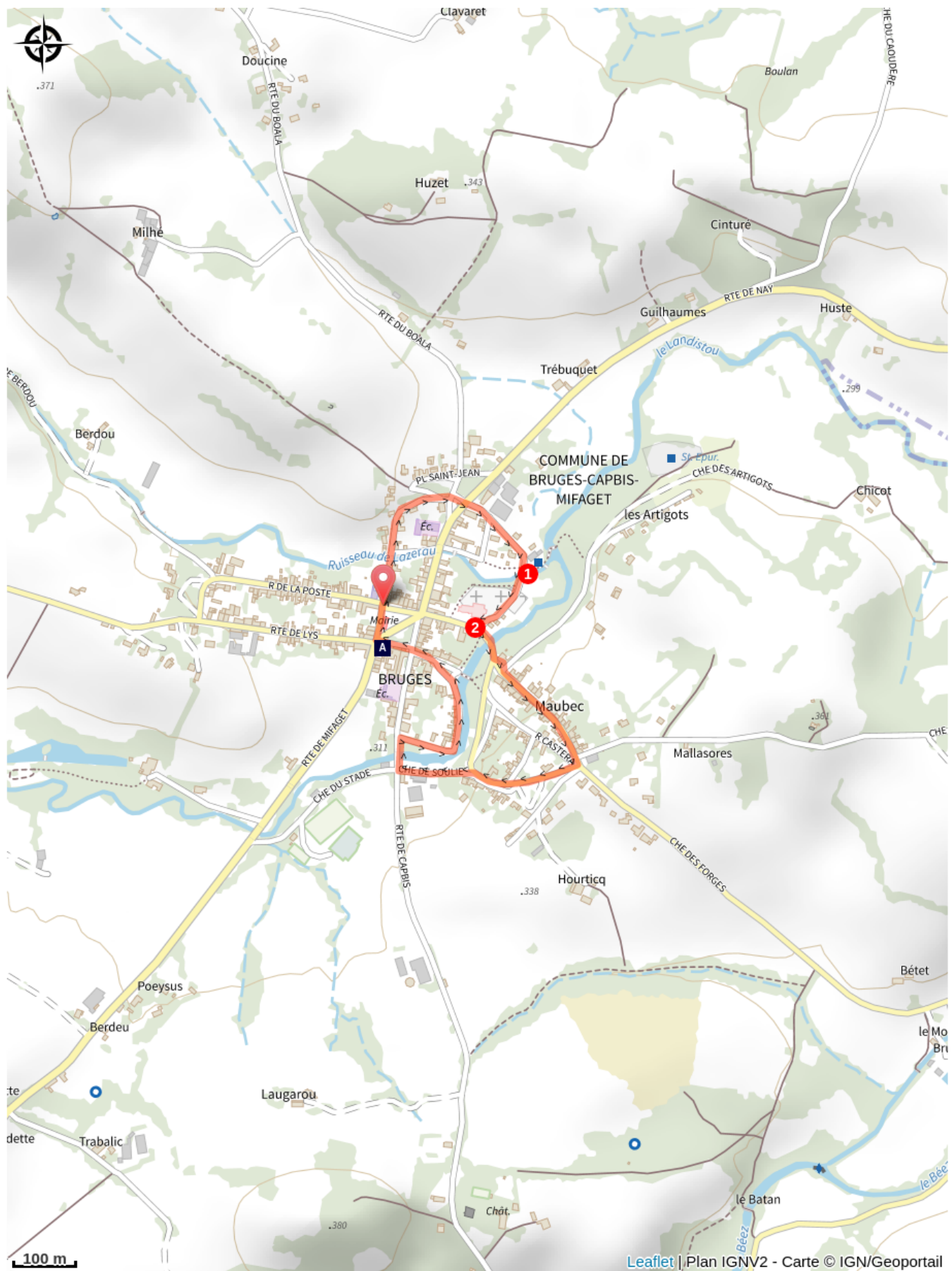
Arrivée : Bruges-capbis-mifaget

1. Départ Place gaston Phébus, devant la mairie. Prendre la rue Berdoulou devant la poste. Suivre la rue monter et tourner à droite. Descendre sur la place Saint Jean, traverser la D35 et prendre la rue de la Guiroune en face. Vous pourrez alors découvrir le lavoir communal et ses belles labasses (pierres plates)
1. Après un petit tour dans le lavoir avec ses belles pierres plates (labasses) reprendre le chemin en passant le pont de l'Arrec. Marcher jusqu'à l'église Saint Martin.
1. Une fois que vous avez admiré l'église Saint-Martin, continuez tout droit jusqu'au bout de la rue. Prenez ensuite à gauche, traversez le pont, puis prenez la première à gauche et continuez tout droit rue du Corps Franc Pommies.
1. En haut de la côte, prenez la deuxième à droite et suivez le chemin des Forges. Ensuite, juste avant le virage en descendant, prenez à gauche et suivez le chemin de Soulié.
1. Au bout du chemin, prenez à droite et traversez le pont. Juste après le pont, prenez la première à droite et remontez le long de la rue du Landistou jusqu'à la place de la Fontaine. Traversez la grande route et vous êtes arrivés.

Informations touristiques complémentaires :

<https://www.tourisme64.com/itineraire/BRUGES-CAPBIS-MIFAGET/ITIAQU064V518LCF-Balade-patrimoine-à-Bruges-:-la-bastide-des-sandaliers>

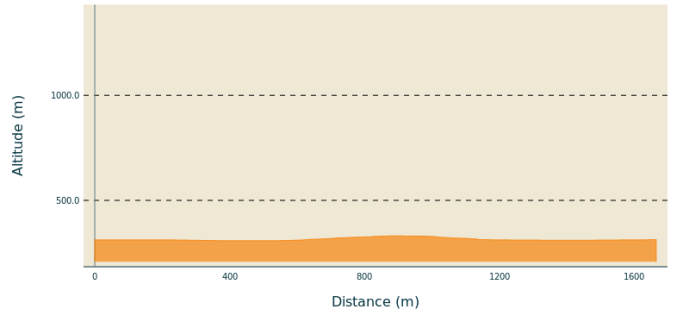
Sur votre chemin...



 Bastide de Bruges (A)

Toutes les infos pratiques

Profil altimétrique



Altitude min 308 m Altitude max 331 m

Parking conseillé

43.1268395,-0.3039586

Source

Office de Tourisme Communautaire du Pays de Nay

Sur votre chemin...



Bastide de Bruges (A)

Dans les Pyrénées, traversée par le chemin de Saint Jacques de Compostelle, itinéraire de "La Voie du Piémont", la bastide de Bruges a été construite en 1357 par Bertrand de Pujols (vicomte de Foix-Béarn). Son nom vient de la ville flamande où Gaston Fébus séjourna la même année.

Crédit photo : OTCPN