



Parcours découverte Misson

LE VILLAGE DE MISSION

Misson est un petit village de Chalosse, du département des Landes et de la région Nouvelle-Aquitaine.

La commune s'étend sur 14,7 kilomètres. Elle est située à 90 mètres d'altitude et compte environ 800 habitants. Elle est traversée par le ruisseau de Leplace, le ruisseau du Grand Arrigan et le ruisseau de Yats.

Misson est jumelé avec la commune d'Arnac dans le Cantal.

En 1641, Misson appartenait à la prévôté royale de Dax, qui acheta à Louis XII certains droits domaniaux.




Il y a cinquante ans, Misson comptait des sabotiers de renom ainsi que des gemmeurs. Aujourd'hui ces métiers ont disparu mais ils réapparaissent dans quelques expositions artisanales. De nos jours, l'identité du village reflète une longue histoire.

ÉTAPES DU PARCOURS

1. Le musée et le four à pain
2. La Batère
3. La tourbière
4. Le moulin de Larras
5. Le monument aux morts

5 étapes
Distance ≈ 6 km - 2h00
Suivre le balisage vert

BALISAGE DU PARCOURS

- Suite du sentier 
- Tournant 
- Erreur de parcours 

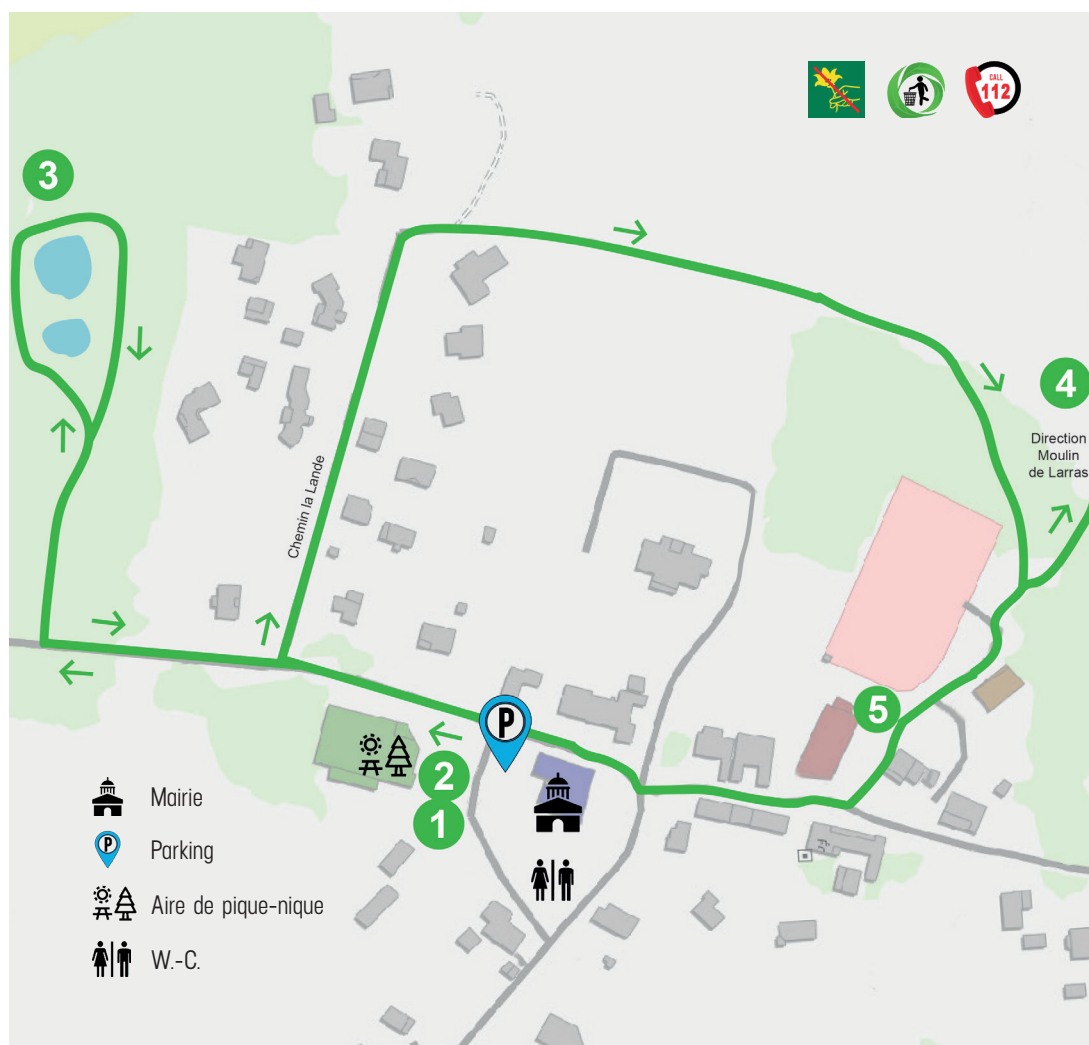
Point de départ :

Parking de la salle des fêtes

Coordonnées GPS :

Lat. 43.586057 / Long. : -0.961086

En savoir plus : www.misson.fr



Renseignements Office de Tourisme du Pays d'Orthe et Arrigans

+33 5 58 73 00 52

www.tourisme-orthe-arrigans.fr

147, allée des Évadés - 40300 Peyrehorade