

SAINTE-VERGE

Vous découvrirez au cours de ce circuit :

- une roselière ;
- un hippodrome ;
- une diversité de milieux ;
- un grand nombre d'oiseaux viendront croiser votre chemin ;
- un détour par l'église estampillée sur sa façade nord par une devise républicaine...

Bonne randonnée...

... et n'oubliez pas que vous n'êtes pas seul à emprunter les sentiers que vous allez parcourir. Nous vous invitons donc à respecter la nature :

- évitez de cueillir les fleurs et les plantes ;
- ne laissez aucun débris derrière vous ;
- respectez les lieux habités ;
- restez sur les sentiers ;
- maintenez les chiens en laisse.



- © Comité Départemental de la Randonnée Pédestre des Deux-Sèvres
deux-sevres.ffrandonnee.fr
- Agence de Développement Touristique des Deux-Sèvres
www.tourisme-deux-sevres.com
Tél. 05 49 77 87 79

Cette fiche est éditée par le Conseil Général des Deux-Sèvres en conformité avec les dispositions de la charte qualité "Randonnée en Deux-Sèvres".

Impression: 14/07/2014 certifiée imprim'Vein - N°de-05 49 29 03 88

SAINTE-VERGE



Une balade à travers bois et vignes

*Le chemin épouse les amples
ondulations du paysage...
Vignes, bois et bosquets
habillent cet itinéraire.*

Accès :

2 km au nord de Thouars par la D938

Départ : stade Emile Plantin

Distance : 5,3 km

Balisage : jaune

Rando
pédestre
en Deux-Sèvres



Vierge désigne selon la légende une jeune fille convertie par **Saint-Hilaire**, qui se refusa à son patron païen, **seigneur de la Forêt**. Celui-ci l'aurait fait décapiter et une source, qui existe effectivement dans le parc, aurait jailli à l'endroit où sa tête roula...

Pour d'autres, une bergère refusa les avances d'un galant chevalier. Econduit, il décapita la jeune fille trop prude...

Des mystères entourent encore l'origine du nom de cette commune... qui ne laisse pas indifférent !

P Départ du parking du **stade Emile Plantin**.


 Face au parking, une **roselière** récemment plantée sur une résurgence abrite un riche milieu faunistique et vaut le détour.

Quitter le parking en direction de la plaine.

 Longer l'hippodrome.

La **Société des Courses de Thouars** a été créée en 1934 sous l'autorité du colonel commandant **le Cadre Noir de Saumur**. La première course eut lieu le 2 juin 1935. Depuis 2010, l'hippodrome est réservé aux trotteurs lors de plusieurs manifestations annuelles. Des vestiges d'une villa gallo-romaine ont été récemment découverts lors de fouilles effectuées sur le parking de l'hippodrome.

A la croisée de quatre chemins, partir à gauche. Laisser le chemin de gauche. L'itinéraire grimpe doucement.

 A mi-montée, une aire de pique-nique et de repos ont été aménagées.

 Point de vue sur le hameau de **Magé**, au loin une ample ondulation : la **butte de Tourtenay** s'éveille. A la lisière du bois, demeurer à main droite et pénétrer dans les bois. Au carrefour de quatre chemins, s'engager à gauche.

 Les **bois Bernard** sont principalement composés de chênes, mis à profit à des fins domestiques (chauffage). Ça et là, quelques landes à genêts se développent sur des sols argilo-sableux, humides et acides.

A la bifurcation prendre à gauche.

 Les vignes apparaissent. Les sols se sont formés sur des alluvions anciennes du Thouet. Riches en gravier et galets, ils sont perméables et conviennent parfaitement à la culture de la vigne. Les terres sont situées dans l'aire d'appellation **Anjou** et produisent **chenin, chardonnay, cabernet franc (breton)**. 725 ha ont été exploités antan, aujourd'hui environ 25 ha.



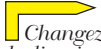
 Vue sur le bourg de **Sainte-Verge**, son église, et les quartiers nord de **Thouars**.





Au carrefour en T, partir à droite. L'itinéraire en pente douce est commun avec celui de l'aller jusqu'au prochain chemin sis à droite. S'y engager et filer à travers la plaine jusqu'au village.

Obliquer à gauche à l'entrée du bourg. Tourner à gauche **rue de Hoyos** pour retrouver le parking de départ.



Code du Balisage

	Continuez		Mauvaise direction
	Changez de direction		

	Patrimoine bâti		Point de vue
	Aire de pique-nique		Patrimoine naturel
			Traversée de route