



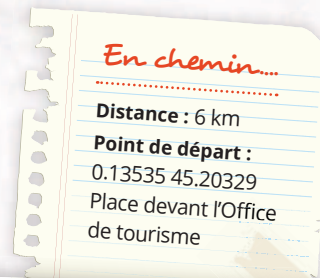
ST-AULAYE

23

Circuit découverte de la Bastide de St-Aulaye



« Les ruelles et les chemins qui parcourent le village permettent de découvrir cette ancienne bastide de manière originale, en suivant un petit renard. Modulable, le parcours mène du cœur du bourg jusqu'à la rivière « Dronne », et dans des passages, parfois surprenants, connus des seuls habitants. »




Le village de St-Aulaye

Commune labélisée 2 fleurs, Saint-Aulaye est situé sur la frange Ouest du Périgord ce qui lui permet de bénéficier d'un Cognac AOC, seule commune en Dordogne à avoir obtenu cette appellation. Ancienne bastide fondée en 1288. Saint-Aulaye propose un parcours Terra Aventura



En chemin : De l'ancienne halle détruite au XIX^{ème} siècle, autrefois centre de la bastide où se trouve désormais l'Office de Tourisme, les **petites ruelles et chemins**

partent vers la rivière pour découvrir un village riche d'un **patrimoine de qualité**. Après un passage dans une plantation de cerisiers et près d'un espace de détente, un **lavoir** apparaît, situé en bas du village, où résonnent encore les **battoirs des lavandières**. En approchant de la Dronne, le **pont médiéval** permet d'accéder au **moulin banal** où étaient fabriqués de l'huile de noix et de la farine. En remontant vers le village, l'**église romane** de type saintongeais semble isolée. Sa construction est antérieure à la bastide, ce qui explique sa situation en dehors des murs. Le château médiéval reconstruit au XIX^{ème} siècle domine la vallée. De l'autre côté du village, les terres au pied des **remparts** étaient offertes aux habitants pour les cultiver. La bastide était protégée par un mur d'enceinte de 6m de haut et 2m de large, percé de canonnières au XVI^{ème} siècle. Des panneaux d'interprétation sur tout le circuit évoquent le passé de la commune, et le **musée du pastel** présente des œuvres sur le parcours.





Plus d'infos

Office de Tourisme du Pays de Saint-Aulaye en Périgord

Tél : 05 53 90 63 74 tourisme.staulaye@gmail.com www.tourisme-saintaulaye.fr

Marché : tous les samedis matins

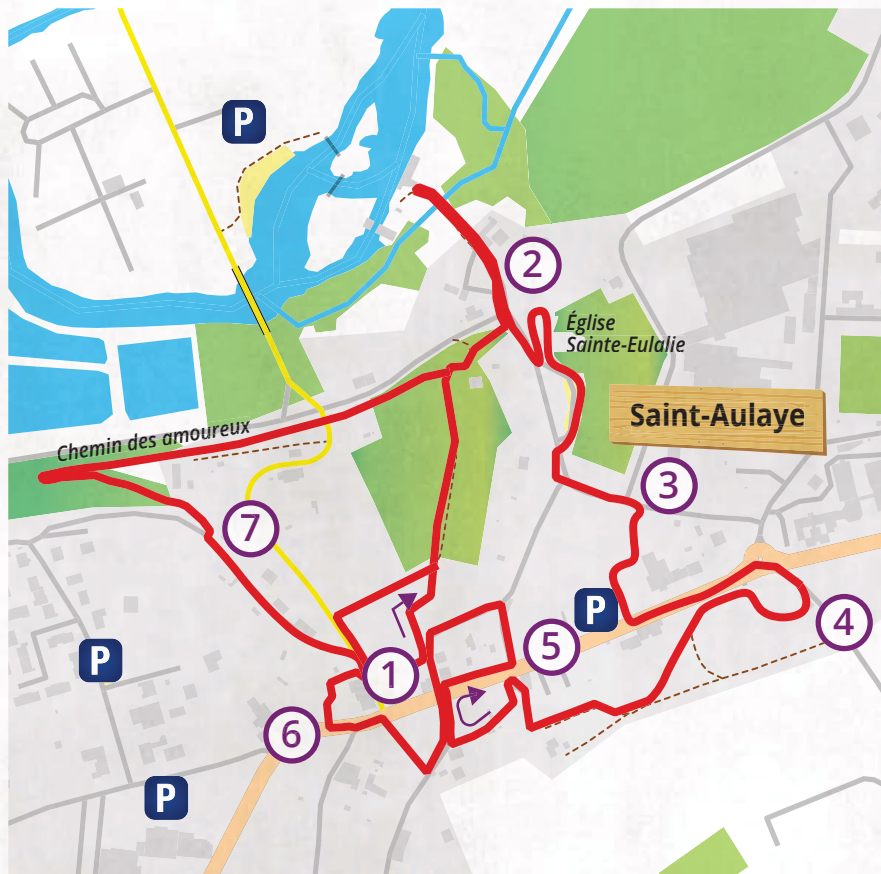
Services : tous commerces

À voir/À faire : musée du pastel / musée du vin et du Cognac. Foire de la Latière (fin avril) / Salon International du pastel / Festival des musiques épicées (1^{er} week-end d'août) / Parcours Terra Aventura



tàrra aventura
Geocaching Nouvelle-Aquitaine

Base carte : Map Data © OpenStreetMap contributors



Du cognac en Périgord....



À la frontière avec la Charente, Saint-Aulaye-Puymangou fait partie des cinq communes de Dordogne à être sur le territoire de l'Appellation d'Origine Contrôlée Cognac, depuis 1909. La production avait disparu au cours des années 70, mais, relancée en 2014, elle

Le chemin pas à pas

Le départ : place Pasteur

1

Depuis la place Pasteur, prendre la rue Pasteur à gauche de l'Office de Tourisme. À la première intersection, prendre à gauche, puis dans le virage prendre le « **chemin des Lavandières** » qui descend à gauche.

Descendre quelques marches, et prendre à droite au bas de la côte pour longer la plantation de cerisiers.

Après le passage près de l'**aire de jeu**, vous arrivez à l'imposant **lavoir** du village. Un dolmen se tient face au lavoir, installé ici en 1994.



2

Prendre le chemin à droite du **dolmen**, traverser, puis prendre la voie sans issue de l'autre côté de la route. Avant le **pont médiéval**, descendre vers la rivière à gauche. Un panneau rappelle l'histoire de ce pont et du moulin. Il faut maintenant reprendre le chemin en sens inverse pour remonter vers la route et vers l'**église**. Sa façade dont les arcatures rappellent le style dit saintongeais, évoque la Charente toute proche. Prendre la route pour remonter vers le château en bifurquant à gauche dans la côte.

3

Prendre ensuite les **escaliers aménagés** dans le talus pour accéder au **château**. Emprunter l'allée face à l'entrée de la mairie pour rejoindre la route. Traverser sur le passage protégé, puis prendre le trottoir à gauche.

4

Au rond-point passer sous la **porte fortifiée** à droite pour arriver à la **maison doubleaude**. Prendre le chemin qui longe les **remparts**, et continuer jusqu'à un passage qui remonte vers le village. Avant la route, tourner sur une rue à gauche, et passer entre les murs tout de suite à gauche. Au bout de cette rue ancienne, prendre à droite jusqu'à la route. Traverser et suivre le trottoir sur la droite.

5

Tourner à gauche sur la « **rue des Fours Banaux** », puis sur la rue « **Louis Dutrey** » un peu plus loin à gauche. Sur votre gauche, le four à pain banal est accessible en poussant la porte. Rester sur la rue Louis Dutrey jusqu'à la route. Traverser et prendre la « **rue des Jardins** » en face. Bifurquer ensuite à droite à l'intersection, puis prendre un passage derrière une grille ouverte. Après la sortie prendre le trottoir à gauche, puis traverser, passer devant le **monument aux morts** et tourner sur une rue à droite.

6

Passer devant la « **Maison du Pastel** » et prendre une rue étroite entre les maisons. Vous voici de retour près de la **place Pasteur**. Vous aimeriez marcher un peu plus ? Alors à la sortie de la rue étroite, tourner à gauche, puis prendre la « **rue Bel Air** » à gauche.

7

Au panneau « **chemin de servitude** », prendre le « **chemin des amoureux** » à droite qui descend vers la rivière. Vous longez maintenant l'ancienne voie de chemin de fer qui vous ramène vers la route. À la route prendre le chemin en face qui mène jusqu'au **dolmen**.

Remonter par le chemin sur la droite, en restant à droite à la bifurcation dans la montée. Arriver sur l'avenue « Charles De Gaulle », et tourner à gauche pour remonter au parking.



a permis de nouveau la commercialisation du Cognac de Saint-Aulaye-Puymangou depuis 2019. Reportage TV pour la renaissance du cognac de Saint Aulaye : <https://youtu.be/4DhB35jALwE>

