

### PARC IMBERT

Ce parc de 2 hectares est acheté en 1854 par Hugues Imbert. Il s'étend au pied des fortifications de la cité. Aménagé en terrasse, on y découvre des jardins à thèmes et des massifs de collection.

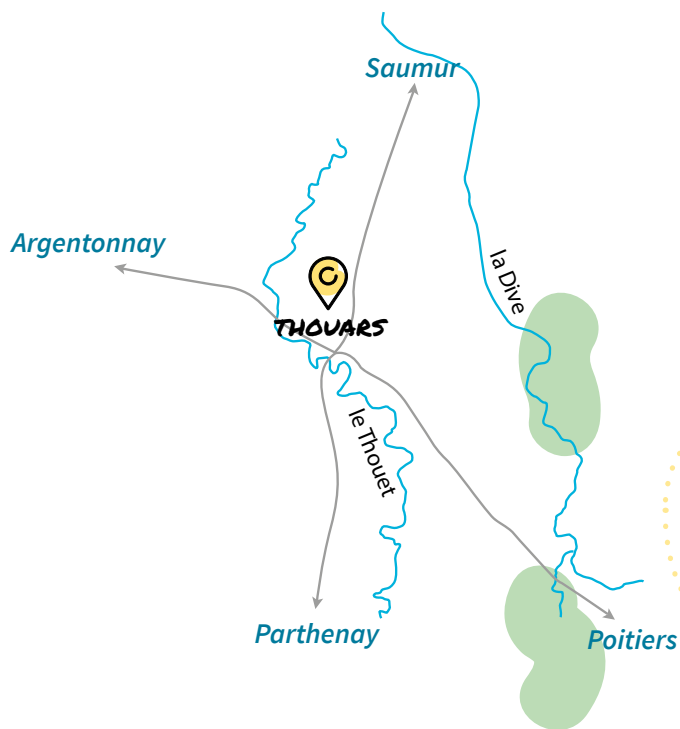
### MOULIN DE CREVANT

Construit en 1840, le Moulin de Crevant est situé en contrebas de Thouars en bordure du Thouet. Il doit son nom, au XIX<sup>e</sup> siècle, à son chemin d'accès tortueux et en forte pente, en un mot « crevant » pour les hommes et les chevaux qui montaient les sacs jusqu'en haut de la côte où ils étaient chargés sur les charrettes.




### LE MUSÉE HENRI BARRÉ

Il est installé depuis 1920 dans un hôtel particulier, édifié au XIX<sup>e</sup> siècle, par le médecin du même nom. Ses collections rassemblent plusieurs thématiques. Faiences françaises et étrangères, beaux-arts, mobiliers se côtoient dans l'atmosphère très particulière des cabinets de curiosités.



### LES PLUS BEAUX SENTIERS DU THOUARSAIS...



LUZAY



MARNES



BOUILLÉ-ST-PAUL




ST-GÉNÉROUX

J'ai rencontré un problème de balisage, d'entretien des chemins lors de ma balade, je le signale sur [sentinelles.sportsdenature.fr](http://sentinelles.sportsdenature.fr)



32, place Saint-Médard - 79100 THOUARS  
Tél. 05 49 66 17 65  
contact@maisonduthouarsais.com  
www.maisonduthouarsais.com



## THOUARS



4km



1h30



balisage  
jaune



facile  
☆☆☆



ombrage  
☆☆☆

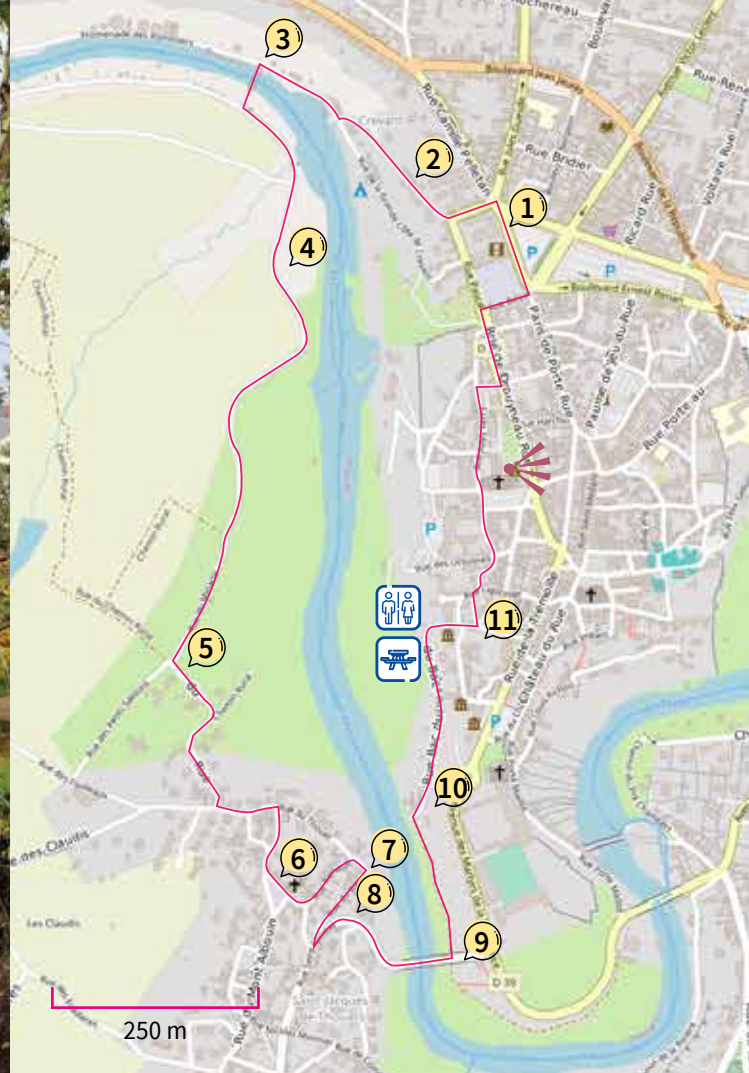
De part et d'autre du Thouet, la balade permet de découvrir l'étonnant panorama de la ville fortifiée. Vous découvrirez Thouars et ses alentours en longeant le Thouet, affluent de la Loire. Ponts, belles demeures et paysages de vallée ponctueront votre parcours.

### LES SENTIERS DU THOUARSAIS...

Je prévois des chaussures et des vêtements adaptés à la randonnée, je n'oublie pas ma bouteille d'eau.



# THOUARS



balisage  
jaune

continuer

changer  
de direction

mauvaise  
direction

Parking

Point de départ : parking de la place Flandres Dunkerque

- ① De la place, s'engager dans la rue du 4 septembre. Poursuivre par la descente de la Petite Côte de Crevant.
- ② Point de vue sur le Viaduc Gustave Eiffel.
- ③ Poursuivre la promenade en franchissant la passerelle. Virer à gauche sur un chemin de terre.
- ④ Panorama sur les hauteurs de Thouars, ses édifices patrimoniaux, et la vallée du Thouet.
- ⑤ Entrer dans la commune de Saint-Jacques par la rue du Minacle. Tourner dans la rue des Fijolleaux, puis à droite dans la rue du Grollier pour rejoindre la place de la Liberté.
- ⑥ Rester à gauche et longer l'église. Descendre la rue de l'abbé Gérald et s'engager dans la rue Rainault.
- ⑦ Un bateau à chaîne permet de rejoindre l'autre rive (période estivale).
- ⑧ Poursuivre par la rue du Bac (de Saint-Jacques) pour se diriger ensuite vers la passerelle franchissant le Thouet. Au sortir de la passerelle, en traversant l'avenue des Martyrs, un détour est possible par le château et son Orangerie, construits à la fin du 17<sup>ème</sup> siècle.
- ⑨ Aussitôt après la passerelle, s'engager à droite dans le chemin qui borde la rivière. Longer à droite les jardins familiaux par la promenade de Guerry. Monter à droite par la rue du Bac pour rejoindre le musée Henri Barré.
- ⑩ Vue sur la vallée du Thouet et le village de Saint-Jacques-de-Thouars.
- ⑪ Place Gustave Barré, suivre la rue du Temple puis la rue Anne Desrays. Passer devant la mairie et prendre la rue Drouyneau de Brie pour atteindre l'entrée du parc floral Imbert. Remonter la rue Balzac pour rejoindre la place Flandres Dunkerque.

## LES + DU CIRCUIT

### LE SPOT DÉTENTE

Laissez-vous charmer par l'ambiance colorée des jardins familiaux et profitez de quelques instants de repos sous le saule pleureur au bord du Thouet.

⑨

### LE SAVIEZ-VOUS ?

L'église Saint-Laon est fondée au 11<sup>ème</sup> siècle pour recevoir les reliques de Saint-Laon. Marguerite d'Écosse, première épouse de Louis XI fit construire la chapelle au XV<sup>ème</sup> siècle pour y être enterrée.

