

## ➤ À ne pas manquer

- L'ancienne fortification protohistorique dite Turon des Maures à Jasses
- Le panorama sur les Pyrénées

## ➤ Contacts utiles

**i** Pour plus d'informations, contactez l'Office de tourisme ou la Communauté de communes Béarn des gaves

- Office de tourisme du Béarn des gaves : 05 59 38 00 33
- Communauté de communes Béarn des gaves : 05 59 38 30 46

EN CAS D'URGENCE :

**18 112**

## ➤ Conseils et infos pratiques

Pour votre sécurité et le confort de tous, n'oubliez pas de bien vous équiper, restez vigilants et respectez les consignes.



Retrouvez toutes les balades en Béarn des gaves



Devenez une sentinelle des sentiers. RDV sur l'application Suricate pour signaler tout problème rencontré le long des itinéraires.

Impression :  CCBG terre de partage | béarndesgavestourisme |



Conception graphique :  FFRandonnée les chemins, une richesse partagée Pyrénées-Atlantiques



niv.1


## Le Turon des Maures

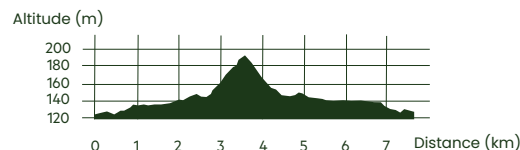
Remontez le temps autour de la fortification protohistorique de la butte des Maures.

 6 km

 1 h 15

 60 m

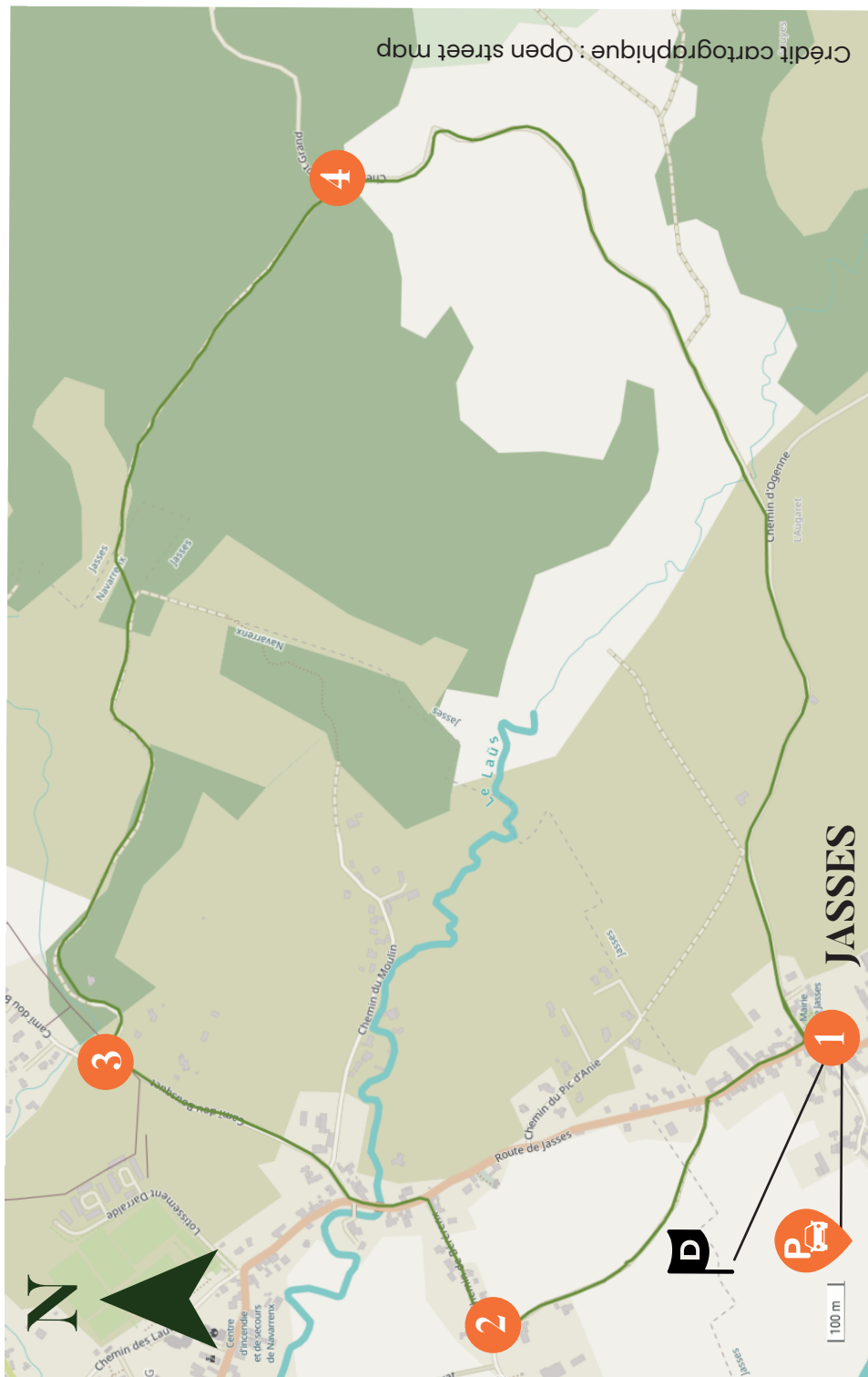
 Départ en face de l'office de tourisme  
E : 681761.114 ; N : 4798913.069



BALISAGE :



continuité    changement de direction à gauche    changement de direction à droite    mauvaise direction



- 1 Au croisement avec la mairie (l'église de Jasses est juste à côté et vaut le détour), prendre à droite et suivre la RD 2 pendant 200 m. La quitter sur la gauche en empruntant un discret sentier herbeux entre deux maisons qui serpente entre des champs pendant 600 m avant de rejoindre le bourg de Bérérenx.
- 2 Prendre à droite sur le chemin de Bérérenx, jusqu'au stop avec la RD 2. Tourner à gauche, traverser le cours d'eau, puis arrivé à la place de Bérérenx, prendre à droite et suivre la route à gauche en haut de la place. Après 500 m, arriver à un nouveau croisement.
- 3 Tourner à droite pour entrer dans le chemin de la Fontaine de Bignes. Après les dernières maisons, la route devient une piste que l'on suit pendant 1,8 km pour arriver à un croisement avec le chemin de Montgrand.
- 4 Tourner à droite et descendre le chemin de Montgrand, continuer tout droit le long du chemin d'Ogenne. Il devient une route à partir du Pont du Bois et file jusqu'au bourg de Jasses.

