




## Entre bois et lac, boucle de 5 km à Biarrotte - Balade sportive



### Description

Découvrez le patrimoine naturel de Biarrotte ! Aventurez vous le long des bois humides entrecoupés de chênes, admirez le lac de Bédorède et terminez votre balade par la maison Mayou. Une balade de 5,3 km avec un léger relief. Il peut être très humide en hiver et nécessiter des bottes aux abords du lac.

Type : **Balade sportive**


Difficulté : **Moyen**

Longueur : **5.3 Km**

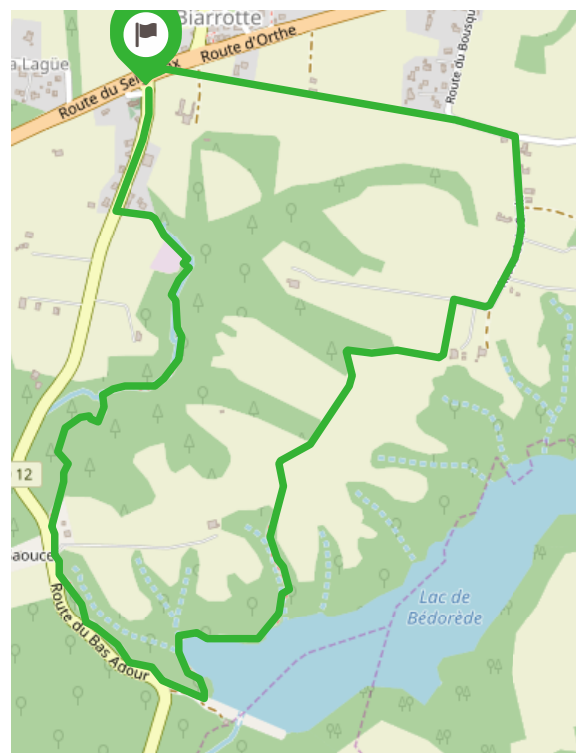
Durée : **2H**

**Départ | Arrivée** : Eglise, RD817, 40390

Biarrotte - **GPS** (Lat, Lon) : 43.5596, -1.27397

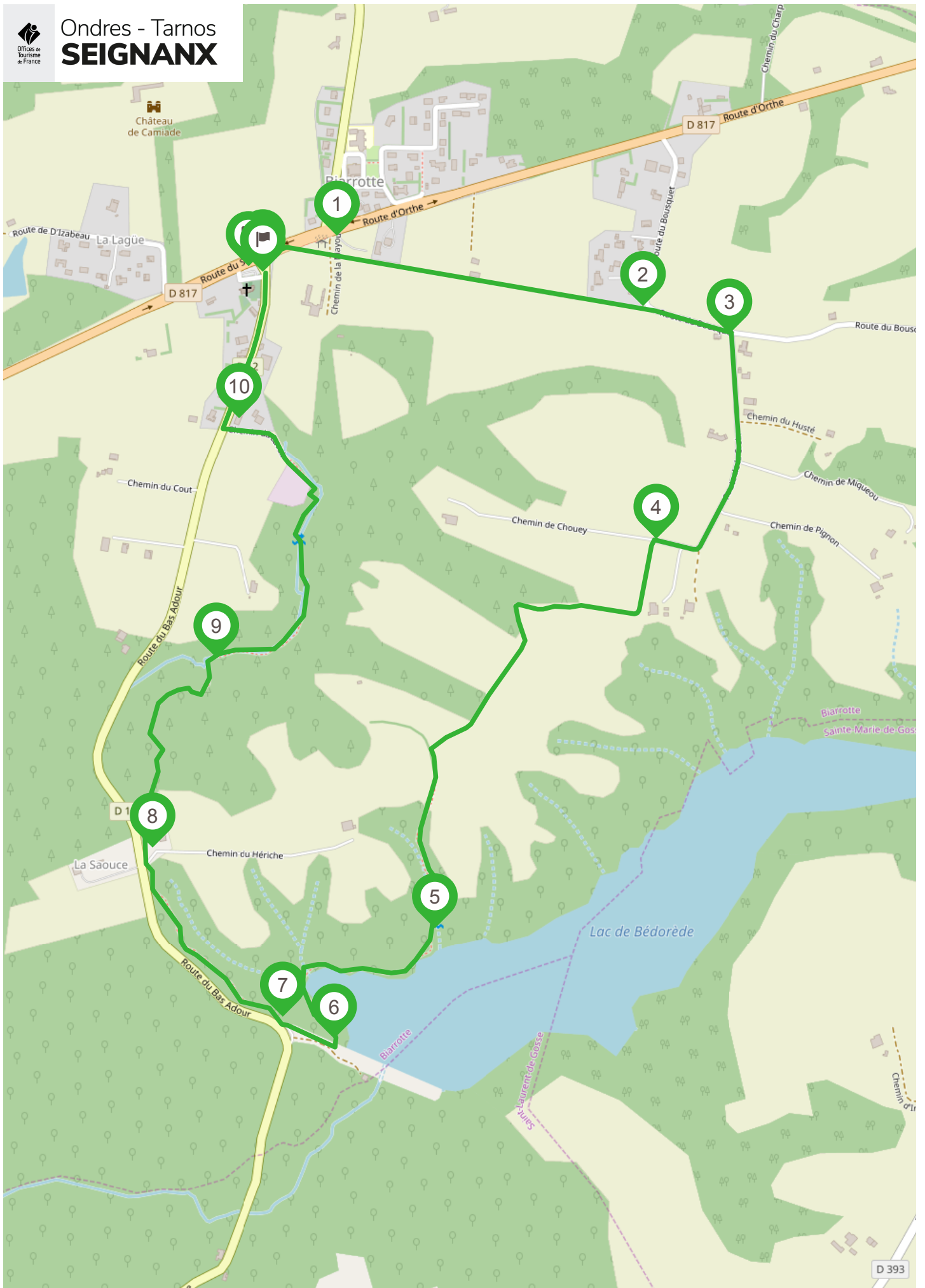


Connectez vous sur le site [www.seignanx-carto.com](http://www.seignanx-carto.com) et utiliser le **code LZ** dans le formulaire de recherche **pour suivre le parcours avec votre Smartphone / GPS et avoir tous les détails utiles (parking vélo, points guide)**





# Ondres - Tarnos SEIGNANX



## Points guide du Parcours

En allant sur la fiche web vous pourrez avec votre Smartphone / GPS vous positionner sur le parcours ou retrouver les points guide.

LZ

→ [www.seignanx-carto.com](http://www.seignanx-carto.com)

**Parking de l'église** | Coordonnées GPS (Lat, Lon) : 43,559581, -1,27428  
Parking gratuit, au pied de l'église de Biarrotte, qui se trouve en bordure de la RD817.

**Point de départ** | Coordonnées GPS (Lat, Lon) : 43,559600, -1,27397  
L'église avec sa petite tourelle de fortification et son clocher fronton est généralement ouverte et accessible. Traversez la RD12 qui part en direction d'Urt et commencez par longer la RD 817 en direction de Peyrehorade.

**1 | Bifurcation** | Coordonnées GPS (Lat, Lon) : 43,560071, -1,27230  
Au niveau de l'abribus, engagez vous dans le chemin qui s'écarte de la RD817. Continuez tout droit en suivant le balisage vert.

**2 | Bifurcation** | Coordonnées GPS (Lat, Lon) : 43,558919, -1,26537  
Continuez tout droit en suivant la route du Bousquet. Balisage vert.

**3 | Bifurcation** | Coordonnées GPS (Lat, Lon) : 43,558468, -1,26342  
Prendre à droite pour suivre la route de la Croix en suivant le balisage vert.

**4 | Bifurcation** | Coordonnées GPS (Lat, Lon) : 43,555106, -1,26508  
Au bout de la route de la Croix, prendre le chemin à gauche en suivant le balisage vert.

**5 | Point de vue** | Coordonnées GPS (Lat, Lon) : 43,548731, -1,27008  
Après avoir enjambé le ruisseau avec le petit pont, arrivée sur le lac de Bédorède. Longez le lac en suivant le chemin balisé.

**6 | Bifurcation** | Coordonnées GPS (Lat, Lon) : 43,546926, -1,27235  
Quitter le lac pour prendre à droite le chemin qui vous ramène sur la D12.

**7 | Bifurcation** | Coordonnées GPS (Lat, Lon) : 43,547284, -1,27351  
Prendre à droite pour suivre la D12 en direction du bourg.

**8 | Bifurcation** | Coordonnées GPS (Lat, Lon) : 43,550053, -1,27645  
Au niveau du chemin du Hérice, emprunter le sentier qui s'éloigne de la RD12. Balisage vert.

**9 | Ruisseau** | Coordonnées GPS (Lat, Lon) : 43,553164, -1,27501  
Suivre le sentier qui suit le ruisseau jusqu'au chemin du Lavoir.

**10 | Bifurcation** | Coordonnées GPS (Lat, Lon) : 43,557085, -1,27450  
Prendre à droite en suivant la RD12 qui vous ramène au parking de l'église.

**Point d'arrivée** | Coordonnées GPS (Lat, Lon) : 43,559476, -1,27397  
Vous êtes arrivés au point de départ, parking de l'église.