

LA VÈZÈRE À VÉLO

La vallée Vézère sans effort

Profitez de nos vélos en location libre-service, de mars à décembre, et toute l'année de nos bornes de recharges gratuites aux Eyzies, à Montignac-Lascaux, au Bugue et à Rouffignac.

EN. Enjoy our self-service rental bikes, available from March to October.

ES. Disfrute de nuestras bicicletas en alquiler de autoservicio, disponibles de marzo a octubre.



d'informations : velo.valleevezere.com



OFFICE DE TOURISME LASCAUX-DORDOGNE, VALLÉE VÈZÈRE



Tel. + 33 5 53 51 82 60 - Mail. contact@lascaux-dordogne.com

lascaux-dordogne.com

OUVERT TOUTE L'ANNÉE

OPEN ALL YEAR ROUND | ABIERTO TODO EL AÑO

BUREAU DE MONTIGNAC-LASCAUX

Place Bertran de Born
24290 MONTIGNAC-LASCAUX

BUREAU DES EYZIES

19 avenue de la Préhistoire
24620 LES EYZIES

BUREAU DU BUGUE

22 place de l'Hôtel de Ville
24260 LE BUGUE

EN SAISON ESTIVALE

IN THE SUMMER SEASON | EN VERANO

BUREAU DE ROUFFIGNAC

5 Place Simone Veil,
24580 ROUFFIGNAC

BUREAU DE LIMEUIL

Jardin de la Mairie 24510 LIMEUIL

POINT INFO DE COLY-SAINT-AMAND

Le bourg - Accueil Patrimoine
24290 COLY-SAINT-AMAND

LA VÈZÈRE À VÉLO

ITINÉRAIRE CYCLABLE DES EYZIES À AUBAS

POUR LES SPORTIFS

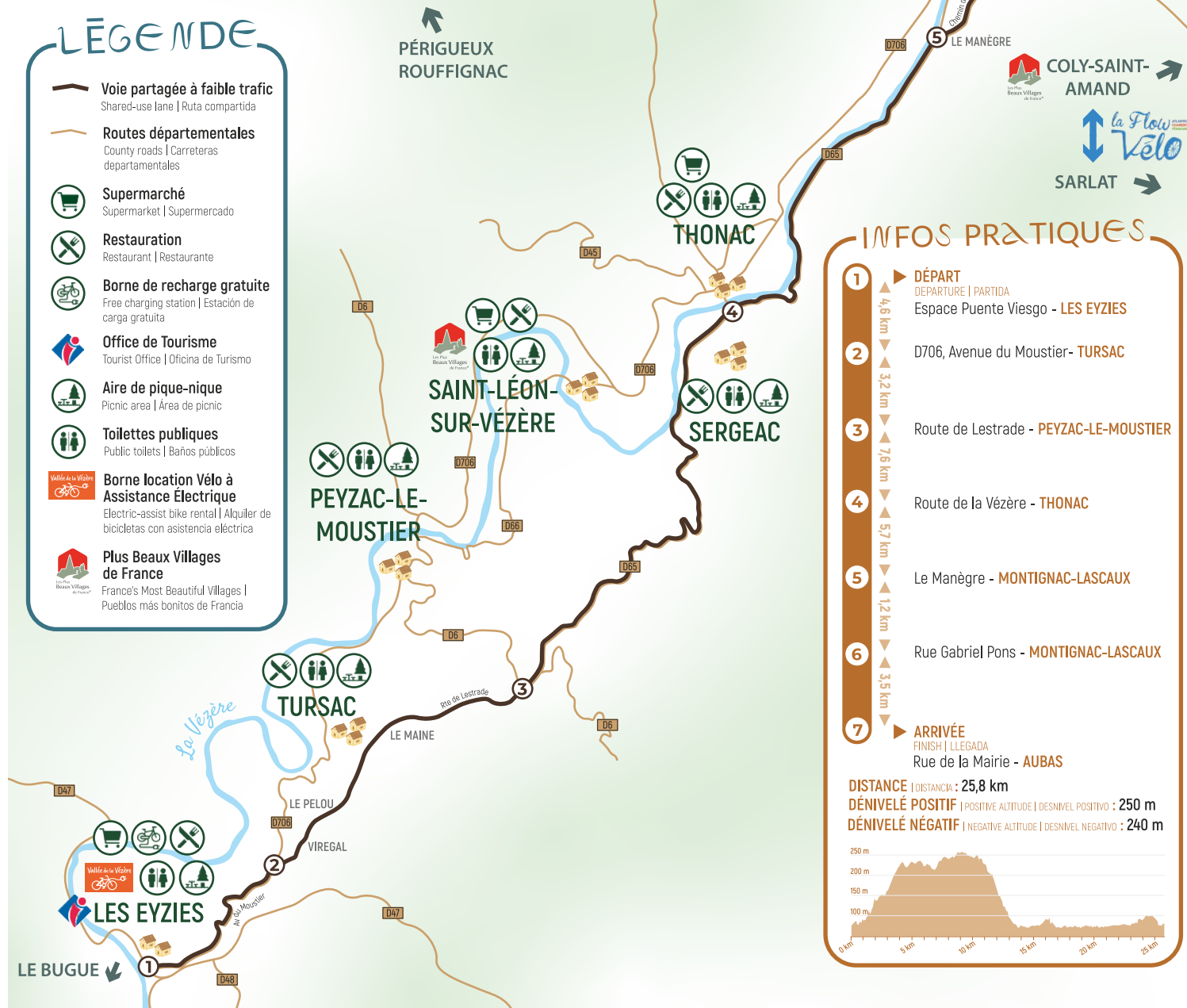
Cet itinéraire cyclable sur route à faible trafic relie Les Eyzies à Aubas, en passant par l'incontournable Grotte de Lascaux. Plus vallonné, cet itinéraire attend des cyclistes prêts à relever le défis !

EN. This cycle route on low-traffic roads links Les Eyzies to Aubas, passing through the not-to-be-missed Grotte de Lascaux. With a more hilly terrain, this route awaits cyclists ready to take on the challenge!

ES. Esta ruta ciclista por carreteras poco frecuentadas une Les Eyzies con Aubas, pasando por la imperdible Cueva de Lascaux. ¡Más desnivelado, este itinerario espera a los ciclistas dispuestos a aceptar el reto!

LÉGENDE


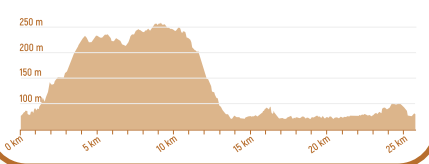
- Voie partagée à faible trafic
Shared-use lane | Ruta compartida
- Routes départementales
County roads | Carreteras departamentales
- Supermarché
Supermarket | Supermercado
- Restauration
Restaurant | Restaurante
- Borne de recharge gratuite
Free charging station | Estación de carga gratuita
- Office de Tourisme
Tourist Office | Oficina de Turismo
- Aire de pique-nique
Picnic area | Área de picnic
- Toilettes publiques
Public toilets | Baños públicos
- Borne location Vélo à Assistance Électrique
Electric-assist bike rental | Alquiler de bicicletas con asistencia eléctrica
- Plus Beaux Villages de France
France's Most Beautiful Villages | Pueblos más bonitos de Francia



INFOS PRATIQUES

- DÉPART**
DEPARTURE | PARTIDA
Espace Puente Viesgo - LES EYZIES
- D706, Avenue du Moustier - TURSAC
- Route de Lestrade - PEYZAC-LE-MOUSTIER
- Route de la Vézère - THONAC
- Le Manège - MONTIGNAC-LASCAUX
- Rue Gabriel Pons - MONTIGNAC-LASCAUX
- ARRIVÉE**
FINISH | LLEGADA
Rue de la Mairie - AUBAS

DISTANCE | DISTANCIA : 25,8 km
DÉNIVELÉ POSITIF | POSITIVE ALTITUDE | DESNIVEL POSITIVO : 250 m
DÉNIVELÉ NÉGATIF | NEGATIVE ALTITUDE | DESNIVEL NEGATIVO : 240 m



La Vézère à Vélo est un projet de développement des mobilités douces porté par la Communauté de Communes de la Vallée de l'Homme et co-financé par :



INFORMATIONS PRATIQUES

AU FIL DE LA VOIE VERTE



LA VOIE VERTE

THE GREENWAY | LA VIA VERDE

DISTANCE | DISTANCIA : 22,3 km

DÉPART : Espace Puente Viesgo
DEPARTURE | PARTIDA

ARRIVÉE : Le Prieur
FINISH | LLEGADA



DÉNIVELÉ POSITIF | POSITIVE ALTITUDE | DESNIVEL POSITIVO : 21 m

DÉNIVELÉ NÉGATIF | NEGATIVE ALTITUDE | DESNIVEL NEGATIVO : 25 m



LOUER UN VÉLO

TO RENT A BIKE | ALQUILAR UNA BICICLETA

BORNES DE LOCATION VÉLO À ASSISTANCE ÉLECTRIQUE

- ▶ **Les Eyzies**
Place de la Maire
- ▶ **Montignac-Lascaux**
Place Bertran de Born
- ▶ **Le Bugue**
Place de l'Hôtel de Ville
- ▶ **Rouffignac**
Place Simone Veil



Tel. + 33 5 53 51 82 60 - Mail. contact@lascaux-dordogne.com - velo.valleevezere.com

VELO BISON

STATION BEE'S

- ▶ **Les Eyzies**
4 route du Sorcier
Tel. + 33 6 72 35 23 05
- ▶ **Le Bugue**
238 Allée Paul-Jean Souriau
Tel. + 33 6 37 98 90 00

RÉPARER SON VÉLO

TO REPAIR YOUR BIKE | REPARAR SU BICICLETA

JEAN LAURENT PEYREFICHE

- ▶ **Le Bugue**
35 rue de Paris
Tel. + 33 6 78 58 57 63



LA VÈZÈRE À VÉLO

LA VOIE VERTE DES EYZIES À SAINT-CHAMASSY
POUR LES FAMILLES



MONTIGNAC-LASCAUX ↗

← PÉRIGUEUX

SARLAT →

LÉGENDE

- LA VÈZÈRE À VÉLO**
Greenway | Via verde
- Voie verte**
Greenway | Via verde
- Voie partagée à faible trafic**
Shared-use lane | Ruta compartida
- INFORMATIONS PRATIQUES**
Practical information | Información práctica
- Voie ferrée
Railroad | Línea ferroviaria
 - Gare
Train station | Estación
 - Supermarché
Supermarket | Supermercado
 - Restauration
Restoration | Restauración
 - Borne de recharge gratuite
Free charging station | Estación de carga gratuita
 - Toilettes publiques
Public toilets | Baños públicos
 - Aire de pique-nique
Picnic area | Área de picnic
 - Routes départementales
County roads | Carreteras departamentales
 - Sites touristiques
Touristic sites | Atracciones turísticas
 - Office de Tourisme
Tourist Office | Oficina de Turismo
 - Borne location Vélo à Assistance Électrique
Electric-assist bike rental | Alquiler de bicicletas con asistencia eléctrica
 - Plus Beaux Villages de France
France's Most Beautiful Villages | Pueblos más bonitos de Francia



UN SÉJOUR INOUBLIABLE

AU FIL DE LA VOIE VERTE

Plongez dans une aventure captivante le long de la Voie Verte de la Vallée de la Vézère, où chaque village vous réserve des découvertes uniques et des trésors touristiques à ne pas manquer.



LES EYZIES

Votre aventure commence au cœur de la capitale mondiale de la Préhistoire, Les Eyzies, abritant les grottes préhistoriques de Font-de-Gaume et des Combarelles.

- ★ Musée National de Préhistoire
- ★ Pôle d'Interprétation de la Préhistoire



LE BUGUE

Faites une pause revigorante au Bugue, où l'atmosphère animée du marché local (mardi et samedi matin) vous invite à déguster les délices de la gastronomie périgourdine.

- ★ Parc Le Bournat
- ★ Aquarium du Périgord Noir
- ★ Grotte de Bara-Bahau



LIMEUIL

Continuez votre voyage jusqu'à Limeuil, un joyau médiéval perché au confluent de la Vézère et de la Dordogne. Flânez dans ses ruelles pittoresques, laissez-vous surprendre par des vues imprenables sur les vallées environnantes, avant d'enfourcher à nouveau votre vélo direction Saint Chamassy.

- ★ Jardins Panoramiques de Limeuil

EN. Leaving the World Capital of Prehistory (Les Eyzies), head for Le Bugue for a gourmet break, then on to the confluence of the Dordogne and Vézère rivers at Limeuil, before finishing your journey at Saint-Chamassy. ES. Saliendo de la Capital Mundial de la Prehistoria (Les Eyzies), dirijase a Le Bugue para una pausa gastronómica, siga hasta la confluencia de los ríos Dordogne y Vézère en Limeuil antes de terminar su viaje en Saint-Chamassy.

Aux alentours :

- ★ Grotte du Grand Roc et Abri de Laugerie Basse
- ★ Gouffre de Proumeyssac
- ★ Parc du Château de Campagne



Flashez ce code pour en savoir plus sur la destination Lascaux-Dordogne !

