

# Découverte de la forêt

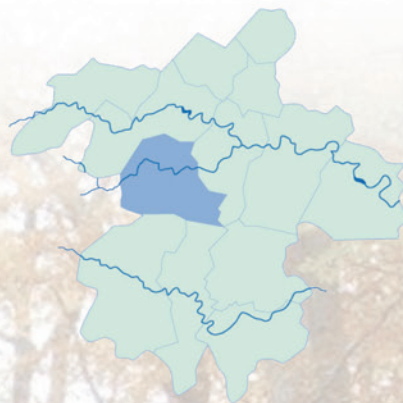
La forêt de Vouillé Saint-Hilaire qui couvre environ 1500 ha est constituée essentiellement de feuillus : chênes et sous-bois de hêtres, ce qui la rend particulièrement belle à l'automne.



Vous trouverez tout au long de ce sentier, une flore variée et si vous avez de la chance vous pourrez peut-être voir des animaux, principalement des chevreuils. Suivant les saisons vous pourrez aussi trouver de nombreux champignons ! Attention, ils ne sont pas tous comestibles !



N'oubliez pas de découvrir les autres circuits...



## Charte du Randonneur

Le randonneur marche sous sa propre responsabilité et doit respecter la nature qui l'accueille.

### Avant de partir, n'oubliez pas d'emporter :

- des chaussures adaptées à la marche,
- des vêtements et accessoires de saison
- une carte IGN,
- une trousse de secours,
- de l'eau et une collation.

Pensez à indiquer votre itinéraire à quelqu'un avant votre départ.

**Pendant la randonnée :** Respectez les propriétés traversées et l'environnement. Refermez les barrières et clôtures derrière vous et remportez vos déchets. N'allumez aucun feu et tenez les chiens en laisse.

### Office de Tourisme du Vouglaisien

10 place de l'Eglise  
86190 VOUILLÉ  
05.49.51.06.69

### Communauté de communes du Vouglaisien

2 Basses Rues - BP 17  
86190 VOUILLÉ  
05.49.51.93.68

### Commune de Vouillé


3 place François Albert  
86190 VOUILLÉ  
05.49.54.20.30

### Commune de Quincay

8 rue des Quintus  
86190 QUINÇAY  
05.49.60.42.16



# Forêt de Vouillé St-Hilaire



## Circuit de la vallée des Bouteilles

Difficulté



13 km  
3h15



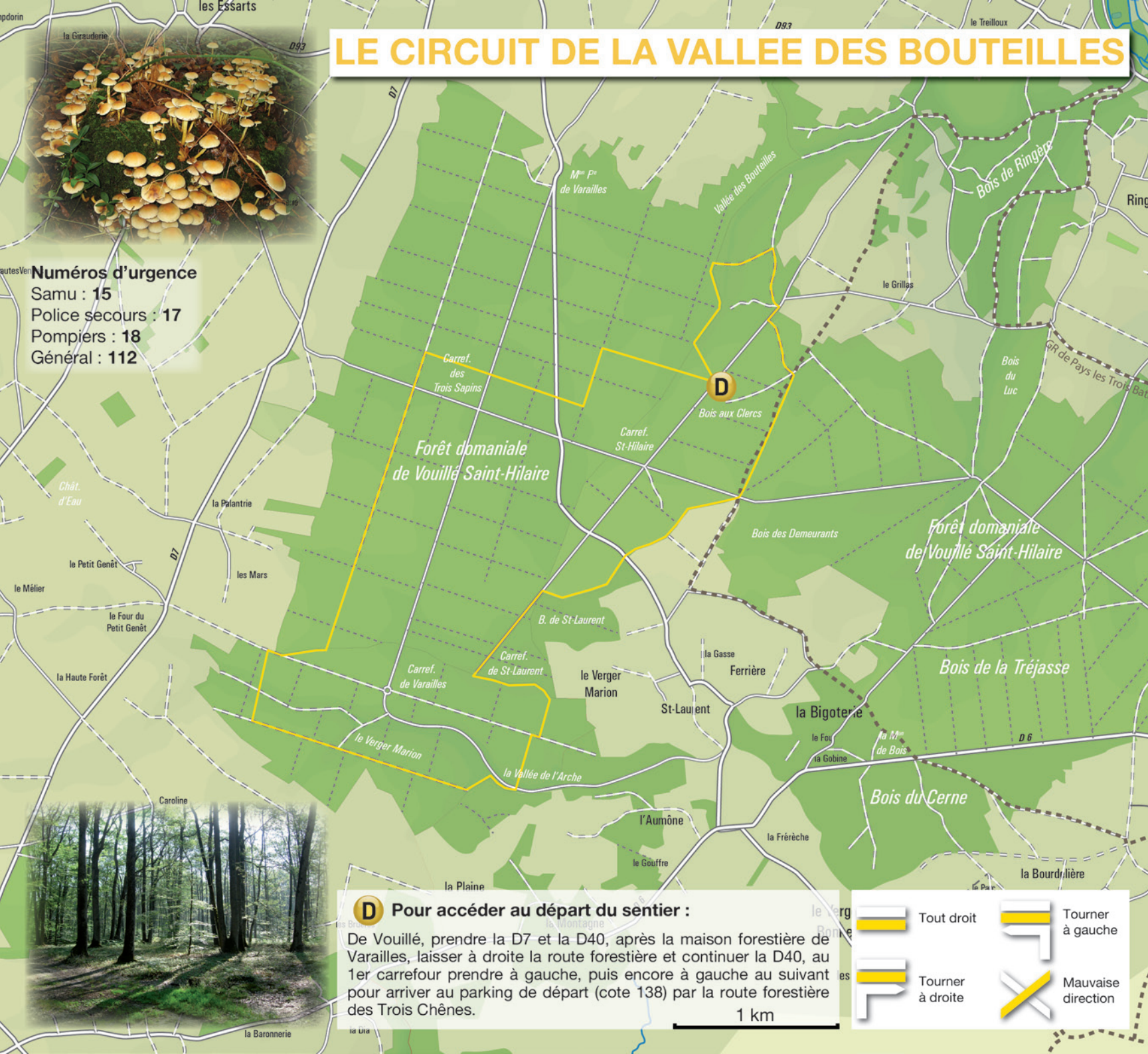
Vouglaisien  
communauté de communes



# LE CIRCUIT DE LA VALLEE DES BOUTEILLES

## Numéros d'urgence

Samu : 15  
 Police secours : 17  
 Pompiers : 18  
 Général : 112



### **D** Pour accéder au départ du sentier :

De Vouillé, prendre la D7 et la D40, après la maison forestière de Varailles, laisser à droite la route forestière et continuer la D40, au 1er carrefour prendre à gauche, puis encore à gauche au suivant pour arriver au parking de départ (cote 138) par la route forestière des Trois Chênes.

1 km



L'itinéraire part par l'allée du fond du parking, à 80 m oblique à gauche et suit un chemin forestier, 2<sup>ème</sup> chemin à gauche, puis 3<sup>ème</sup> à droite, laie forestière de Varailles et arrive sur une allée qu'il emprunte à gauche.

Il traverse une route forestière et suit tout droit l'allée empierrée; avant la fin de l'allée, tourne à droite puis à gauche sur une laie forestière, descend dans une vallée qu'il traverse et remonte pour tourner à gauche et suivre une longue ligne droite, puis vire à gauche sur un sentier et arrive sur une route forestière qu'il emprunte à droite, et part aussitôt à gauche. A la prochaine allée, il part à droite et aussitôt à gauche.

Il prend à gauche le chemin du Verger Marion à St-Laurent et arrive sur une route qu'il suit à droite et s'engage de nouveau à droite sur un sentier, traverse la D40, traverse une autre route et s'enfonce de nouveau en forêt, bifurque à gauche, traverse la route des Trois Chênes, prend à gauche le premier chemin, arrivé au carrefour de la vallée des Bouteilles, il remonte à gauche sur une allée empierrée, et ramène au départ.

