

Dans les traces de La Forêt d'Art Contemporain

Communes de Garein et de Brocas-les-Forges

Carte IGN au 1/25 000e : n°1541 SB

[Trace GPX](#)

Description

Voici une randonnée aisée qui vous conduit au cœur de la forêt des Landes de Gascogne jusqu'à des lieux qui confesseront les liens étroits que l'homme entretient avec les paysages de la haute lande et à des sites révélant la sensibilité d'artistes au travers leurs œuvres contemporaines. Laissez-vous surprendre par ces rencontres insolites et inspirantes et prenez le temps de la contemplation, emprunt de chants d'oiseaux et de parfums de bruyères.

21 Kms, 2h30 à 3h30

Parcours facilité par une absence de relief et des tronçons bien roulants sur des pistes forestières, en terre ou gravées. Cette virée est accessible aux familles pour une déambulation sur une petite journée. Quelques zones sableuses imposent parfois de mettre pied à terre sur 30 ou 50 mètres. A faire tôt le matin (la forêt se réveille aussi !) ou encore sur une journée, en adaptant votre horaire pour intégrer la pause repas, pique-nique sorti du sac et l'éventuelle visite du musée « Graine de Forêt » qui complète le thème forestier de la balade.

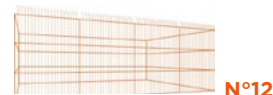
Saison : Toute l'année. Très agréable au printemps et à l'automne

En plein été, le risque incendie peut restreindre l'accès en forêt

Départ : Garein, village du Parc naturel régional des Landes de Gascogne

Stationnement : Place de la salle des fêtes

Accès : en voiture par la RD 834



Encadré technique 1

« Circuit en liberté : côté pratique »



- Idéalement, un VTC suffit, un VTT est plus confort. Ne pas gonfler les pneus à bloc !
- Penser à se munir d'un couvre-chef, d'une bouteille d'eau et d'un pique-nique.
- Penser à prendre la météo du jour et le tracé (sur plan ou sur téléphone)
- Les feux en forêt sont prohibés. Merci de ne pas fumer sur votre parcours.
- Avec les enfants, en cas de besoin, l'itinéraire peut être abrégé en un format réduit.



Encadré technique 2 : «prudence et vigilance»

- Ce parcours emprunte des chemins forestiers aux usages multiples.
 - Certaines sont des pistes de Défense de la Forêt Contre l'Incendie (DFCI)
- Elles sont utilisées par les pompiers en cas de feux <https://feuxdeforet.fr/cartes/risque-incendie>
Elles sont empruntées aussi par les propriétaires eux-mêmes, les chasseurs, les promeneurs... mais ne peuvent pas être fréquentées par les véhicules à moteurs de loisirs (quads, motos vertes...).
- Ne pas sortir des chemins et laisser aucune trace de votre passage... excepté votre bienveillance !



Itinéraire «pas à pas»

Avant le premier coup de pédale, remarquer en haut de l'église Notre-Dame, le clocher-mur si singulier de cette petite région de la haute lande.

POI / 44°02'46"N et 00°38'60" W


Quitter le bourg de **Garein** en empruntant, entre l'église et la salle de fêtes, la **RD 57** sur **230 m**. Prendre, à gauche, la piste gravée et rouler **360 m** jusqu'au premier poteau aux couleurs de la Forêt d'Art Contemporain portant le **n°00**.

POI / 44°03'04"N et 00°38'59" W

Approcher un de ces lieux révélés derrière le rideau d'arbres....

Œuvre n°00, Le lit transcendantal, de Claire Roudenko Bertin.

En savoir plus sur le site de La Forêt d'Art Contemporain : [lien actif](#)



Reprendre votre monture et pédaler vers le nord, en longeant les parcelles boisées de pins, de chênes ou, après **Perrot**, les parcelles agricoles plus ouvertes.

Atteindre (**à 1,6 km**) les deux petits habitats **Carrita** puis le **Piat**, où l'on observe une maison landaise ancienne avec son auvent si caractéristique. Quand les pins disparaissent pour laisser place à des feuillus, les secteurs habités ne sont jamais très loin. Un premier repère pour aiguïser son regard au fil des kilomètres et décrypter les paysages de la lande.

Contourner l'ancien four à pain, puis, à **150 m** de là, emprunter la piste forestière sur votre droite qui file vers l'Est. Rouler en douceur sur **1 km** jusqu'à atteindre un bel espace enherbé sous de grands chênes au lieu-dit **Lasserre**.

POI / 44°03'50"N et 00°38'14" W

Poser pied à terre pour profiter, avec discrétion, de la quiétude des lieux, tel un havre où le temps semble avoir fait escale au milieu de l'océan de pins. Remonter sur votre petite reine et pédaler jusqu'à l'intersection de RD 57 à **300 m** de là.

Traverser avec prudence pour s'engager sur **la Piste DFCI n°206 Saludeyre**. Rouler toujours vers l'Est. A chaque croisement, filer logiquement face à vous sur **2 kms**, toujours dans la même direction, en plaçant vos roues dans les bandes de roulement bien tassées ou sur les aiguilles de pins, appelées **garbayes**, qui aident à franchir parfois les bandes de sable plus souples.

La piste effectue alors plusieurs méandres en sous-bois et contourne le secteur appelée **La Hountasse**. Ici, les landes humides sont reconnaissables à cette herbe jaune, fine et raide, que l'on nomme **molinie** révélant l'eau toute proche de la surface du sol.



Atteindre, **500 m** toujours plus à l'Est, la piste gravée non loin de la zone nommée sur les cartes : **Puy de la Belle**.

Tourner à gauche et pédaler sur **250 m**.

Devant vous, sur une petite hauteur, se dessine une palissade en bois...

Poser vos vélos sur la droite de ce « **tuc** » et monter à pied pour rejoindre l'œuvre

POI / 44°03'14"N et 00°36'22" W

Œuvre n°02, Aux impétueuses manœuvres de l'imprévu, d'Alain Domagala.

En savoir plus sur le site de la Forêt d'Art Contemporain : [lien actif](#)



Repartir en direction de l'Est sur cette belle piste gravée. Après le virage à gauche, quitter cette piste en tournant à droite. Un balisage bleu et blanc vous informe que vous suivez un chemin du plan départemental de randonnée des Landes. Pédaler encore **250 m** pour arriver à un surprenant rond point, au milieu de nulle part !?

POI / 44°03'28"N et 00°35'56" W

Au centre ? Une citerne d'eau enfouie... bien utile aux pompiers en cas d'incendie ! Vous venez de franchir la limite communale de **Brocas-les-Forges**.

La lande est ici totalement dévolue au **pin maritime**. Ici des semis, là de jeunes arbres encore serrés et méritant un dépressage, plus loin de beaux fûts de plus de 50 ans, prêts pour l'abattage, effets successifs de la **loi de 1857**, systématisant les plantations des pins dans cette région de landes rases. Le caractère rectiligne de la route comme des plantations ne laisse aucun doute sur **l'exploitation industrielle** des plantations **1,2 millions d'hectares de boisements**, source d'une activité économique majeure que le site de « **Graine de Forêt** » à Garein aide à comprendre. Une forêt qui se distingue des forêts naturelles, réparties sur la planète, se passant des interventions humaines...

Depuis ce lieu, pédaler désormais vers le Sud-Ouest sur la piste bien stabilisée. Rouler sur **350 m**. Au 1er croisement, filer à gauche et rouler **600 m** entre différents âges de pins. Et à l'intersection, descendre vers le sud (piste à droite) et reprenez votre rythme sur **350 m** en longeant genêts, ajoncs et brande. La voie qui défile sous les roues est propice aux pensées, le paysage s'ouvre sur la droite avec de très jeunes pins dont les silhouettes se distinguent clairement sur la lande humide. Atteindre le croisement. Là, **une pièce d'eau isolée** apparaît, tel une île à l'envers dans ce désert apparent.

POI / 44°03'01"N et 00°35'30" W

Elle rappelle la présence de l'eau, toujours bien régulière dans ce pays (**Aqua Tania** = Pays de l'eau = Aquitaine !). Avant la plantation systématisée des pins, l'homme a dû faire face à l'omniprésence de l'eau sur ces **steppes de lande rase**, très difficilement exploitables autrement que par l'élevage des moutons.

Filer en face. Rouler **300 m** puis prendre à gauche la piste rectiligne. Sur cette piste, quelques chênes bordent les parcelles de pins, d'autres feuillus sont très fraîchement plantés (et protégés par des filets noirs).

Atteindre le prochain croisement. Et tourner à droite. Direction plein Sud. Roulez jusqu'à atteindre, **600 m** plus loin, la **RD 353**.

NB : À ce point, il est possible d'écourter la sortie par cas de changement météo, de coup de fatigue ou autre imprévu. Garein est à 5,5 km à droite par la RD.

Avec prudence, emprunter la RD sur la droite sur **150 m** et s'engager, de suite, sur la 1ère piste à gauche dénommée **Piste DFCI n°406 Garbacht**

Filer vers le Sud, doubler, à **600 m** de là, le lieu-dit **Angueys** et atteindre sur cette piste très confortable et roulante, **600 m** plus loin, l'emprise dégagée de la ligne électrique. Quelques plaques de sable se rappellent à vous.

Continuer vers le Sud à votre rythme sur **800 m**. Aucun relief. Sauf lors de l'approche d'un **ancien Parc** (à moutons) où quelques chênes majestueux et une ruine témoignent avec discrétion de l'usage de ce site désormais abandonné. Les vieux arbres y abritent sans doute chauve-souris et autres chouettes.

POI / 44°01'32"N et 00°35'26" W

L'ombre et la fraîcheur ambiante sont propices à une pause...

Pédaler de nouveau sur **600 m** et s'engager sur la piste à gauche pour quelques tours de roues. Une cabane apparaît, comme par magie. Poser votre monture. Le site, havre de paix et de sérénité, impose naturellement le respect. Et pour cause....

POI / 44°01'13"N et 00°35'18" W

Œuvre n°07, La Sauveté de Garbacht, de Christophe Doucet.

En savoir plus sur le site de La Forêt d'Art Contemporain : [lien actif](#)



Faire une escale...

Tendre l'oreille....

Pique-nique possible (sans trace !)

Repartir d'ici bien reposé !

Revenir sur vos roues jusqu'à la ligne électrique (à **1,3 km** d'ici).

Puis, de là, pour atteindre Garein, tourner à gauche. Au 1er croisement observer, face à vous, le petit point d'eau entouré de molinie. De là, tourner à droite, rouler 50 m puis sur votre gauche, emprunter la piste (un peu sableuse) pour rejoindre la piste stabilisée qui file sous les câbles, en direction de l'Ouest.

À votre rythme, rouler sur cette piste sans la quitter sur **3,2 kms** jusqu'à atteindre l'asphalte de la petite route dite de **la Poussade**. Plus confortable, cette route vous accueille (sur votre droite) sur **1,1 km**.

Roulez entre les quartiers isolés de Arrudé et de Couyon.

POI / 44°02'03"N et 00°37'28" W

Dans ces quartiers paisibles subsistent quelques **vieilles maisons** et leurs bâtiments de service, qui témoignent d'une ancienne économie rurale, adroitement organisée autour d'une agriculture diversifiée et de l'exploitation de la forêt : **le système « agro-sylvo-pastoral »**.

Rejoindre la **RD 353**. À l'angle, juste en face, une stèle marque un hommage à un pilote d'avion qui s'est écrasé ici en plein vol d'essai. En savoir plus sur la stèle !


Et, depuis **Bourriche**, finir en roues libres, en respiration, en filant vers l'ouest sur **2,1 km**, avec prudence car cette voie est fréquentée par des voitures. Remarquer, en arrière du talus sur le coté gauche de la RD, la sente sous les bois, cheminement de « Graine de Forêt ».

Entrer dans **Garein** et se rendre à droite de l'église pour l'ultime rencontre artistique de ce circuit à deux roues à la rencontre de la Forêt d'Art Contemporain. Approcher la grille en forme de rectangle aux abords de l'église.

POI / 44°02'46"N et 00°38'60" W

Œuvre n°13, Le Zoo de sculptures, de Laurent Le Deunff.


En savoir plus sur le site de La Forêt d'Art Contemporain : [Lien actif](#)



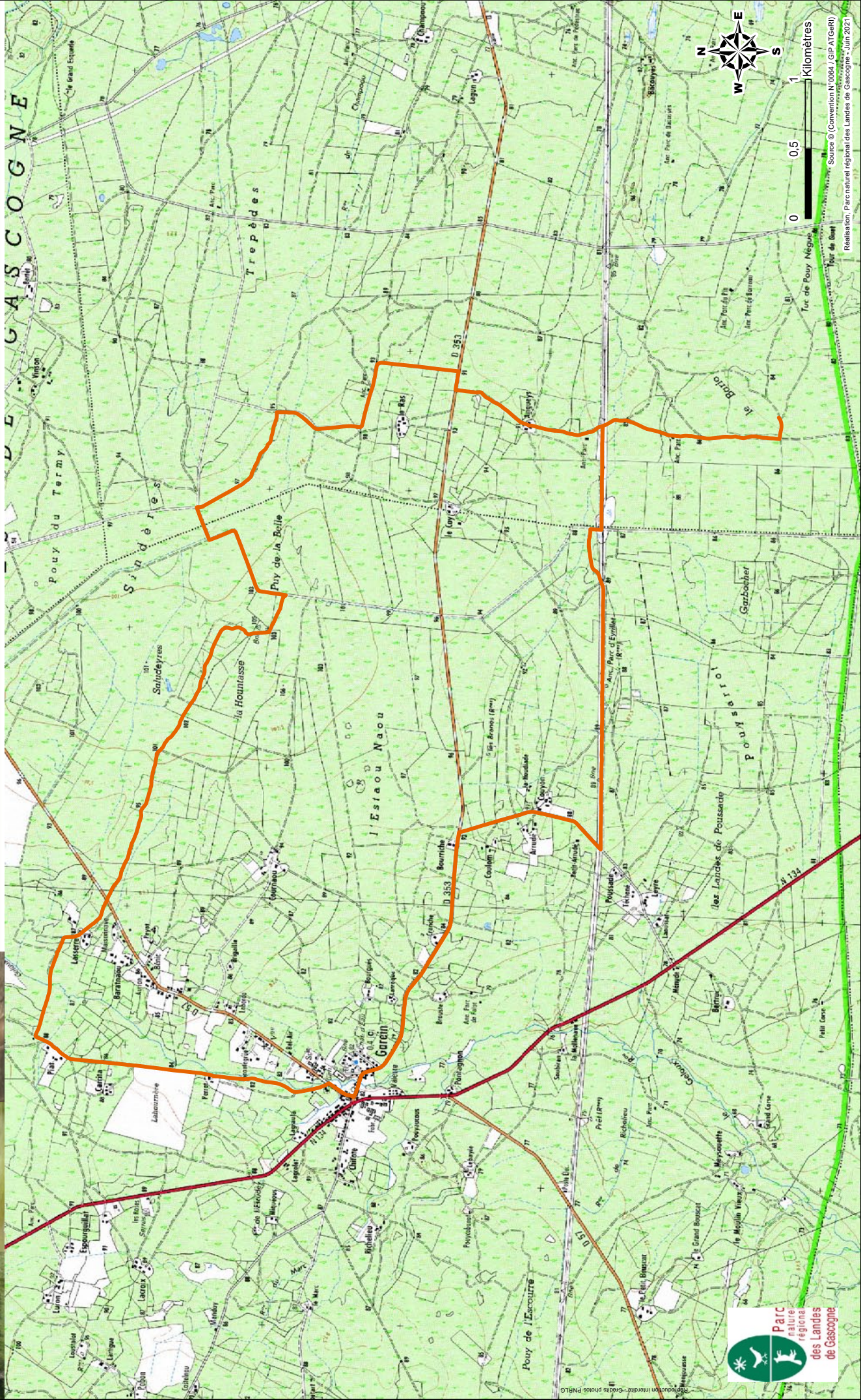
Pour clôturer l'itinéraire :

Pourquoi se protège t on de l'art contemporain comme d'un animal sauvage ?

Achever le parcours en rejoignant, à **100 m**, votre point de départ à la salle des fêtes de Garein.



Circuit vélo de la forêt d'art contemporain



Source © Convention N°0664 / GIP ART&RSL
Réalisation, Parc naturel régional des Landes de Gascogne - Juin 2021

Ressources locales :

- Bonnes adresses à Garein :

Le Cercle : 05 59 42 92 13 - <http://cercles-gascogne.fr/garein/>

Auberge Chez Suzon : 05 58 06 40 47 - <https://www.auberge-chez-suzon.fr/>

- Bonnes adresses à Brocas-les-forges :

Camping et Gîtes : 05 58 51 40 68 (mairie)

Le Cercle de la Paix : 05 58 51 42 41 - <http://cercles-gascogne.fr/brocas/>

À ne pas manquer :

- **Musée Graine de forêt à Garein** - Tél 06 30 67 60 76 - Site : <http://www.grainedeforet.fr/>

- **Musée des Forges à Brocas** - Tél 05 58 51 40 68.

- **Écomusée de Marquèze à Sabres** : lieu de mémoire sur la lande au XVIIIe siècle et la société agro-sylvo-pastorale in situ au cours d'une visite de l'airial. Tél : 05 24 73 37 40 - <https://www.marqueze.fr/>

CONTACTS

Parc naturel régional des Landes de Gascogne

0558083137 / www.rando-landes-de-gascogne.com

La Forêt d'Art Contemporain

06.78.11.23.31 / www.laforetdartcontemporain.com

contact@laforetdartcontemporain.com

