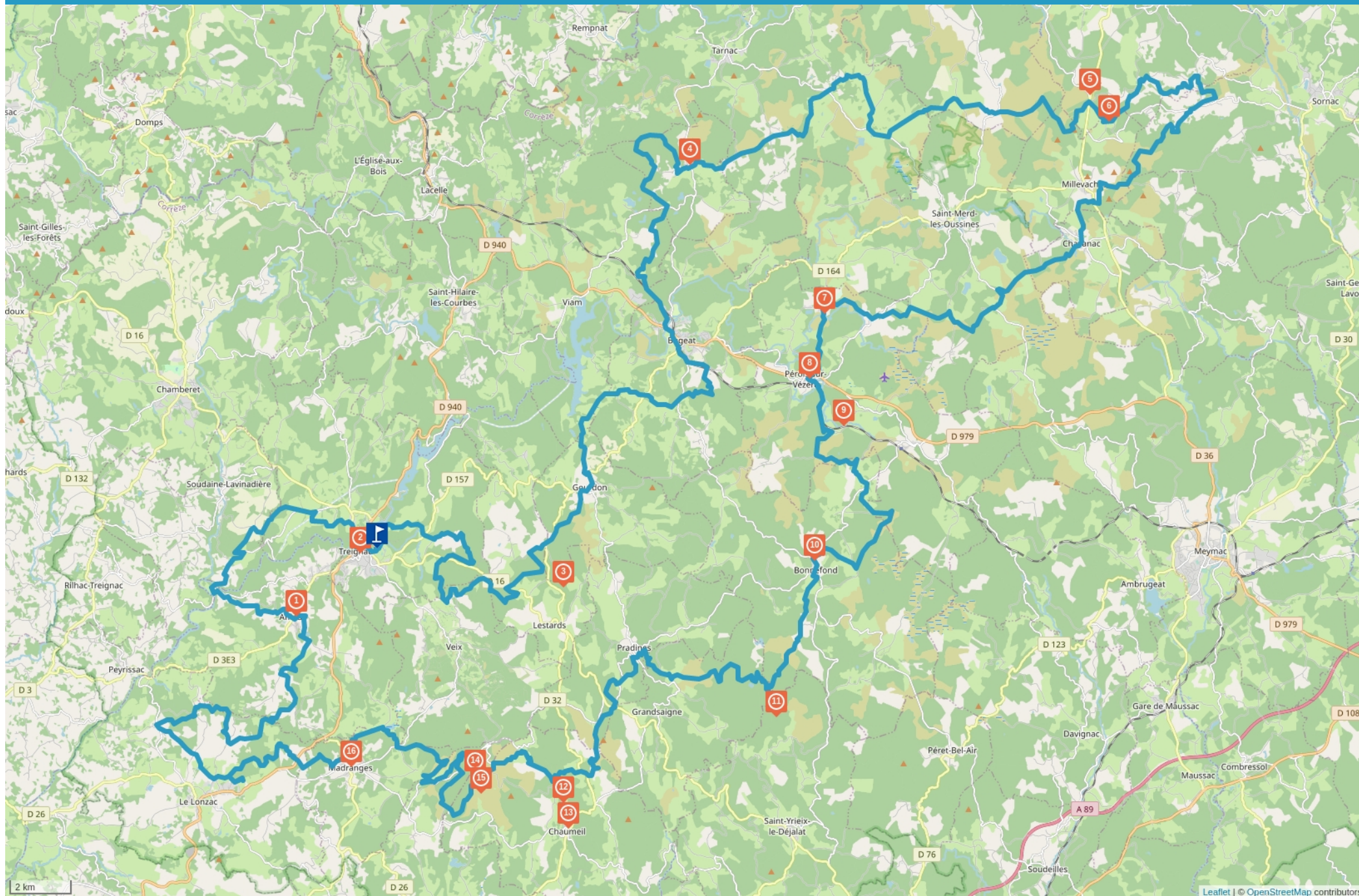


ITINÉRAIRE ÉQUESTRE : LE MASSIF DES MONÉDIÈRES ET LE PLATEAU DE MILLEVACHES



Cet itinéraire vous est fourni à titre indicatif. Cirkwi ne certifie pas la fiabilité des informations contenues dans les textes, cartes ou photos de cet itinéraire. Retrouvez plus d'infos sur www.cirkwi.com



Mise à jour le 08/03/22 par Corrèze Tourisme et généré par www.cirkwi.com

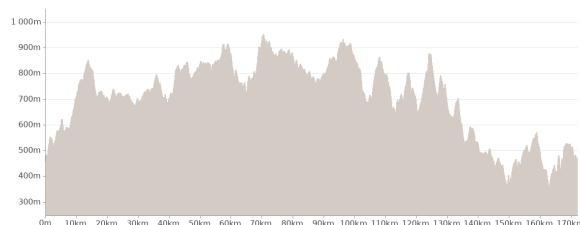
Itinéraire équestre : le massif des Monédières et le plateau de Millevaches

Proposé par :
Corrèze Tourisme

"Ce PDF a été généré à partir de Cirkwi, la plateforme de partage d'activités touristiques qui vous fait voyager"www.cirkwi.com/circuit/61266



CRÉ Limousin



Départ : Chemin de la Brasserie - 19260 TREIGNAC

173.48 km



maxi 951 m

mini 348 m

Moyen

3789 m

-3775 m

1

19260 AFFIEUX

Divers



Affieux

A 2 km de Treignac, vous pourrez découvrir, dans le bourg d'Affieux, son château du 17^e siècle, son église "Saint Pardoux" avec ses statues en bois et son autel, et sa petite gare qui se trouvait sur l'ancienne voie du Paris Orléans Corrèze. En empruntant la "piste des légendes" vous pourrez admirer la "Pierre des Druides" et le "Rocher des folles".

CONTACT

Site web (URL) : www.terresdecorrèze.com

TYPE DE SITE

Ville, village et quartier

CETTE INFORMATION VOUS EST FOURNIE PAR ...

Office de Tourisme Terres de Corrèze

Email : accueil@terresdecorrèze.com

Site web : <https://www.terresdecorrèze.com/>

Adresse : 10, place de la libération, 19140, UZERCHE

Situé sur le territoire du Parc Naturel Régional de Millevaches, cet itinéraire d'environ 180 km vous fera découvrir une nature unique et préservée enrichie d'un patrimoine architectural exceptionnel. Avec leurs tourbières, leurs étangs, leurs forêts, leurs rivières et leurs landes de bruyères à perte de vue, le plateau de Millevaches et les Monédières offrent un concentré de nature où se mêlent des vestiges du passé comme les nombreuses croix de granite balisant les chemins. Parmi les sites à ne pas manquer : Treignac, le Suc au May, le cirque de Freysselines dans les Monédières ou bien le village abandonné de Clédât, le village aux toits en chaume de Variéras, le site gallo-romain des Cars, les petits ponts voûtés en pierre, la forêt de Larfeuille...

Plus d'infos sur <https://corrèze-a-cheval.com>

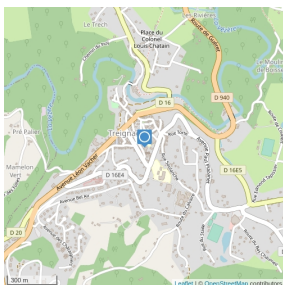


2

19260 TREIGNAC

Divers

Malika Turin / Corrèze Tourisme



Treignac sur Vézère

Bâtie au pied des Monédières, dans les gorges de la Vézère, Treignac est une cité médiévale avec son pont du XIIIème siècle, ses église et chapelles, sa halle aux grains, sa tour panoramique du XVème siècle et ses maisons à colombages. Elle a obtenu le label "Petites Cités de Caractère" pour son patrimoine architectural et naturel. Cette reconnaissance au niveau national va lui permettre d'entrer dans la cour des grands et de sensibiliser les Treignacois et visiteurs à ce patrimoine exceptionnel et insolite. Le clocher tors de la Chapelle Notre-Dame-de-la-Paix en est un illustre exemple.

Etape appréciée des pèlerins de Compostelle en route sur la Voie de Rocamadour, elle est également réputée pour ses eaux vives qui en font un spot mondial de canoë-kayak (Championnats du monde en 2022).

CONTACT

Téléphone filaire : 05 55 98 15 04

Site web (URL) : www.terresdecorrèze.com

Mél : accueil@terresdecorrèze.com

TYPE DE SITE

Ville, village et quartier

CLASSEMENT

Petites cités de caractère

Villes et Villages Fleuris

LANGUES PARLÉES

Anglais

INFOS SUR LA VISITE

Conditions de visite : Visite guidée uniquement sur rendez-vous

CETTE INFORMATION VOUS EST FOURNIE PAR ...

Corrèze Tourisme

Email : contact@tourismecorrèze.com

Adresse : 45 Quai Aristide Briand, 19000, Tulle

RÉSEAUX SOCIAUX

Cet itinéraire vous est fourni à titre indicatif. Cirkwi ne certifie pas la fiabilité des informations contenues dans les textes, cartes ou photos de cet itinéraire. Retrouvez plus d'infos sur www.cirkwi.com

Facebook : <https://www.facebook.com/terresdecorrèze/>

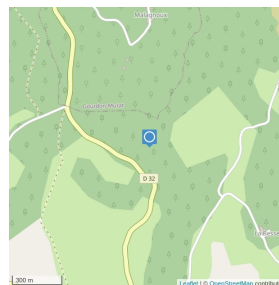
Instagram : <https://www.instagram.com/terresdecorrèze/>

3

19170 LESTARDS

Divers

Malika Turin



Lestards

Eglise au toit de chaume (monument unique en France), cascade de la Virole sur la Vézère, table d'orientation et aire de pique-nique du Col de Lestards, sont quelques-uns des trésors de Lestards à découvrir.

TYPE DE SITE

Ville, village et quartier

CETTE INFORMATION VOUS EST FOURNIE PAR ...

Office de Tourisme Terres de Corrèze

Email : accueil@terresdecorrèze.com

Site web : <https://www.terresdecorrèze.com/>

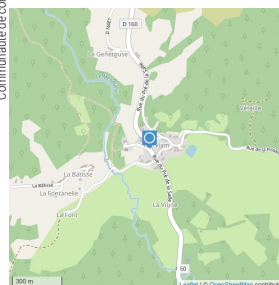
Adresse : 10, place de la libération, 19140, UZERCHE

4

19170 TOY-VIAM

Divers

Communauté de communes Vézère Monédières



Toy-Viam

Plus petite commune du Limousin par son nombre d'habitants, l'originalité unique de Toy-Viam réside dans la prononciation de son nom "toi vian" (forteresse sur la hauteur) et faisant référence à la commune voisine Viam. Vous pourrez y admirer son église romane du 12° siècle avec sa porte sculptée.

TYPE DE SITE

Ville, village et quartier

CETTE INFORMATION VOUS EST FOURNIE PAR ...

Office de Tourisme Terres de Corrèze

Email : accueil@terresdecorrèze.com

Site web : <https://www.terresdecorrèze.com/>

Adresse : 10, place de la libération, 19140, UZERCHE



Mise à jour le 08/03/22 par Corrèze Tourisme et généré par www.cirkwi.com

5

19290 MILLEVACHES

Point d'intérêt naturel

OTHC



Les Sources de la Vienne

La bienfaisante Vienne, que ses riverains appellent en langage du pays la Vignane, sortant des monts de Millevaches, arrose de ses eaux sinueuses les hauteurs du pays, puis descend à cours précipité vers la cité de Limoges.

DATES ET HEURES D'OUVERTURE

Date de début : 01/01/2020 00:00:00

Date de fin : 31/12/1950 00:00:00

CONTACT

Téléphone filaire : 05 55 94 62 66

Site web (URL) : www.tourisme-hautecorrezre.fr

Mél : contact-sornac@otc-haute-correze.fr

TYPE DE SITE

Autre type de site naturel

ACCESSIBLE AUX PERSONNES À MOBILITÉ RÉDUITE

INFOS SUR LA VISITE

Conditions de visite : Visite libre

CETTE INFORMATION VOUS EST FOURNIE PAR ...

Office de Tourisme de Haute Corrèze

Email : accueil@otc-haute-correze.fr

Site web : <https://www.tourisme-hautecorrezre.fr/>

Adresse : 6, place de l'église, 19250, MEYMAC


MESURES SANITAIRES

site naturel en extérieur

6

le Longy - 19290 MILLEVACHES

Divers



Fontaine du Longy

Depuis la nuit des temps, l'eau s'est vu attribuer des valeurs symboliques, magiques, spirituelles. On peut facilement imaginer les interrogations mystérieuses que peuvent susciter les sources, ces lieux d'où l'eau semble sortir de terre sans raison. De nombreuses sources sont liées à des vertus : on les appelle en Limousin les Bonnes Fontaines. La fontaine du Longy fait partie des trois Bonnes Fontaines, ou fontaine guérisseuses, que l'on peut trouver autour de Sornac.

DATES ET HEURES D'OUVERTURE

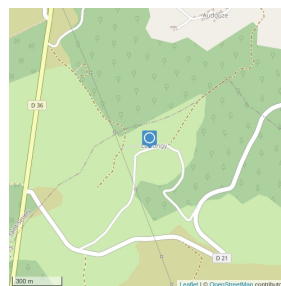
Du 1 janvier 2020 au 31 décembre 2050 tous les jours

CONTACT

Tel: 05 19 60 00 30

Email: contact-sornac@otc-haute-correze.fr

Url: www.tourisme-hautecorrezre.com



ANIMAUX ACCEPTÉS

Oui

OUVERT TOUTE L'ANNÉE

Oui

SITUATION

A l'extérieur du bourg

TYPE DE PATRIMOINE

Lié à l'eau

Granite

Vernaculaire

OUVERT - COVID 19

Oui (effectivement ouvert)

INFORMATIONS COVID 19 (MESURES PRISES POUR RECEVOIR LE PUBLIC, SERVICES DISPONIBLES OU ADAPTÉS)

site extérieur



7

Varieras - 19170 PEROLS-SUR-VEZERE

Monuments et Architecture

ADRT 19



Pont de Varieras

Pont peut-être d'époque carolingienne, emprunté par le chemin rural de Varieras à Pérols sur Vézère. Il comporte une seule arche en arc surbaissé, trois passages d'eau sur le côté gauche et un petit avant-bec constitué de blocs de granit taillé. Il est emprunté par plusieurs sentiers de randonnée.

DATES ET HEURES D'OUVERTURE

Date de début : 01/01/2023 00:00:00

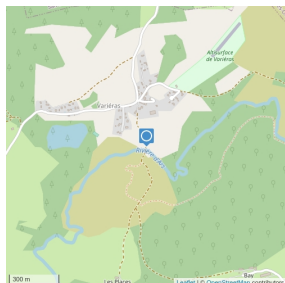
Date de fin : 31/12/2023 00:00:00

CONTACT

Téléphone filaire : 05 19 60 00 30

Site web (URL) : <https://www.tourisme-hautecorreze.fr/>

Mél : accueil@otc-haute-correze.fr



TYPE DE SITE

Pont

INFOS SUR LA VISITE

Conditions de visite : Visite libre

CETTE INFORMATION VOUS EST FOURNIE PAR ...

Corrèze Tourisme

Email : contact@tourismecorreze.com

Adresse : 45 Quai Aristide Briand, 19000, Tulle

8

Place de la Mairie - 19170 PEROLS SUR VEZERE

Patrimoine religieux



Croix du 15ème siècle

Croix de la fin du 15e siècle, portant une sculpture rudimentaire représentant une crucifixion. La décoration des abouts est obtenue, pour chaque bras, par quatre crochets placés sur les diagonales.

DATES ET HEURES D'OUVERTURE

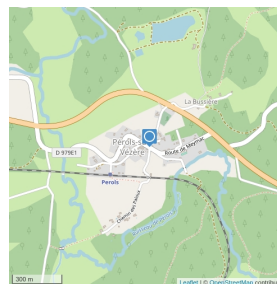
Du 1 janvier 2020 au 31 décembre 2050 tous les jours

CONTACT

Tel: 05 19 60 00 30

Email: contact-bugeat@otc-haute-correze.fr

Url: www.tourisme-hautecorreze.fr



ANIMAUX ACCEPTÉS

Oui

CLASSEMENT MONUMENT

Inscrit à l'inventaire

VISITE LIBRE

Oui

STATIONNEMENT ET PARKING

Oui

TYPE DE PATRIMOINE

Granite



9

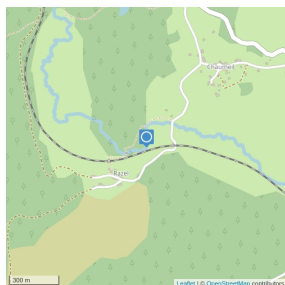
Razel - 19170 PEROLS-SUR-VEZERE

Patrimoine industriel



Les moulins de Razel

Situé sur le plateau de Millevaches, les trois moulins à farine de Razel ont la particularité d'être implantés sur un même site. Tandis que les habitants de Razel et Chaumeil construisirent le moulin collectif du centre, deux familles plus aisées bâtirent les deux autres. Aujourd'hui restaurés, ils vous livrent les secrets de leur mécanisme. Plusieurs sentiers de randonnées permettent de les découvrir.



DATES ET HEURES D'OUVERTURE

Date de début : 01/01/2023 00:00:00

Date de fin : 31/12/2023 00:00:00

CONTACT

Téléphone filaire : 05 19 60 00 30

Site web (URL) : www.tourisme-hautecorreze.fr

Mél : accueil@otc-haute-correze.fr

TYPE DE SITE

Moulin

LANGUES PARLÉES

Anglais

INFOS SUR LA VISITE

Conditions de visite : Visite libre

Conditions de visite : Visite guidée

Conditions de visite : Visite guidée uniquement sur rendez-vous

CETTE INFORMATION VOUS EST FOURNIE PAR ...

Corrèze Tourisme

Email : contact@tourismecorreze.com

Adresse : 45 Quai Aristide Briand, 19000, Tulle

10

19170 BONNEFOND

Divers



Bonnefond

Entre Millevaches et Monédières, la commune de Bonnefond vit au rythme de la découverte de la nature, accueil de groupes et de pèlerins, randonnées, ski de fond... Elle protège aussi un petit patrimoine incontournable : moulin de Chadebec, fontaines, croix, menhir du Pilard...

TYPE DE SITE

Ville, village et quartier

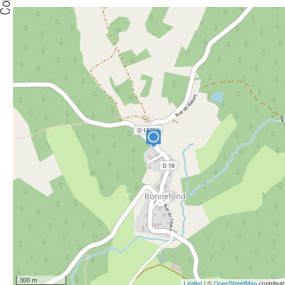
CETTE INFORMATION VOUS EST FOURNIE PAR ...

Office de Tourisme Terres de Corrèze

Email : accueil@terresdecorreze.com

Site web : <https://www.terresdecorreze.com/>

Adresse : 10, place de la libération, 19140, UZERCHE



Communauté de communes Vézère Monédières



11

19300 SAINT-YRIEIX-LE-DEJALAT

Lieux historiques

Site archéologique de Montamar

Située sur un site escarpé dominant un méandre de la Corrèze, cette place forte fut édifée à la fin du XIII^{ème} siècle ou au début du XIV^{ème}, au nord-est de Saint-Yrieix-le-Déjalat par les seigneurs de Saint-Yrieix. Elle avait pour but de surveiller la route de la vallée entre Bonnefond et Saint-Augustin et était défendue d'un côté par la rivière et de l'autre par des fossés en demi-cercles doublés de remparts palissadés. Moins d'un siècle après sa construction, la place forte fut abandonnée.

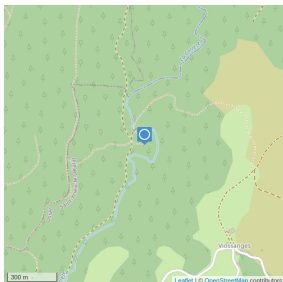
TYPE DE SITE

Site archéologique

CETTE INFORMATION VOUS EST FOURNIE PAR ...

Office de tourisme Ventadour Egletons Monédières

Email : accueil@tourisme-egletons.com



© VEVI/Studio Photo Agnoux

12

Le bourg - 19390 CHAUMEIL

Lac / Etendue d'eau, Activités Familiales

Etang de Maurianges

Etang de 1 ha. Baignade surveillée en Juillet-Août.

DATES ET HEURES D'OUVERTURE

Date de début : 01/01/2023 00:00:00

Date de fin : 31/12/2023 00:00:00

CONTACT

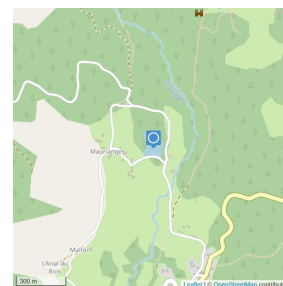
Téléphone filaire : 05 55 21 34 11

Mél : mairie-chaumeil@orange.fr

Télécopieur /fax : 05 55 21 34 11

TYPE D'ACTIVITÉS ET DE LOISIRS

Lac / site et parcours de pêchebr />Plage surveillée



Etang de Maurianges

ACCESSIBLE AUX PERSONNES À MOBILITÉ RÉDUITE

CETTE INFORMATION VOUS EST FOURNIE PAR ...

Corrèze Tourisme

Email : contact@tourismecorreze.com

Adresse : 45 Quai Aristide Briand, 19000, Tulle



13

Le Bourg - 19390 CHAUMEIL

Patrimoine religieux



Croix de chemin fleurdelisée

Croix fleurdelisée de la fin du 15ème siècle. Au centre le fût, aux angles abattus d'un chanfrein, supporte la croix qui a la particularité d'avoir les pétales des fleurons jointifs, ce qui forme un nimbe ajouré de huit lobes unis deux par deux en forme de coeur. Croix orientée : le Christ est placé vers le couchant - A l'Est, au Solein levant, la Vierge à l'Enfant évoque l'église naissante.

DATES ET HEURES D'OUVERTURE

Toute l'année 2023 tous les jours

CONTACT

Tel: 05 55 93 04 34

Email: accueil@tourisme-egletons.com

Url: <https://www.tourisme-egletons.com/>

CLASSEMENT MONUMENT

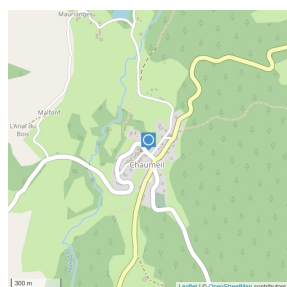
Classé

SIÈCLE

XVI ème siècle

VISITE LIBRE

Oui



OUVERT TOUTE L'ANNÉE

Oui

SITUATION

Dans le bourg

ACCESSIBILITÉ HANDICAPÉS (LOI 2005)

Oui

SPÉCIFICITÉS

PNR Millevaches

Cet itinéraire vous est fourni à titre indicatif. Cirkwi ne certifie pas la fiabilité des informations contenues dans les textes, cartes ou photos de cet itinéraire. Retrouvez plus d'infos sur www.cirkwi.com

ACCESSIBLE EN FAMILLE

Oui

14

19390 CHAUMEIL

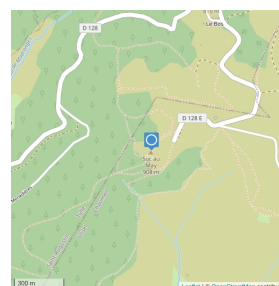
Points de vues et panorama

Table d'orientation du Suc au May



Table d'orientation du Suc au May

Située à 908 mètres d'altitude, la table d'orientation du Suc au May permet de découvrir un magnifique panorama où se côtoient la Montagne Limousine et le plateau de Millevaches. Le massif des Monédières forme une suite de bombements et de faibles dépressions à fond plat. Par beau temps on peut admirer les reliefs de l'Auvergne : monts Dôme, monts Dore et monts du Cantal.



CONTACT

Téléphone filaire : 05 55 93 04 34

Site web (URL) : www.tourisme-egletons.com

Mél : accueil@tourisme-egletons.com

TYPE D'ACTIVITÉS ET DE LOISIRS

Point de vue / Table d'orientation

ACCESSIBLE AUX PERSONNES À MOBILITÉ RÉDUITE

CETTE INFORMATION VOUS EST FOURNIE PAR ...

Corrèze Tourisme

Email : contact@tourismecorreze.com

Adresse : 45 Quai Aristide Briand, 19000, Tulle



Mise à jour le 08/03/22 par Corrèze Tourisme et généré par www.cirkwi.com

15

Freysselines - 19390 CHAUMEIL

Point d'intérêt naturel

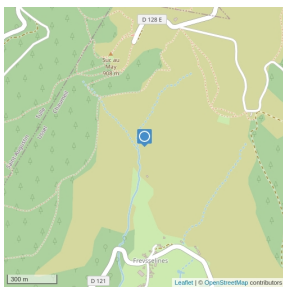
Le cirque de Freysselines



Le cirque de Freysselines

Au pied du massif des Monédières, un vaste cirque taillé dans la roche granitique marque la frontière entre plateaux et montagne. Le cirque de Freysselines est un véritable sanctuaire de la lande : bruyères, fougères, genêts, myrtilliers et framboisiers forment un cœur végétal d'une rare diversité.

Accès libre et gratuit.



DATES ET HEURES D'OUVERTURE

Date de début : 01/01/2023 00:00:00

Date de fin : 31/12/2023 00:00:00

CONTACT

Téléphone filaire : 05 55 93 04 34

Téléphone filaire : 05 55 21 21 24

Site web (URL) : www.tourisme-egletons.com

Mél : accueil@tourisme-egletons.com

TYPE DE SITE

Autre type de site naturel

ACCESSIBLE AUX PERSONNES À MOBILITÉ RÉDUITE

INFOS SUR LA VISITE

Conditions de visite : Visite libre

CETTE INFORMATION VOUS EST FOURNIE PAR ...

Corrèze Tourisme

Email : contact@tourismecorreze.com


Adresse : 45 Quai Aristide Briand, 19000, Tulle

16

19470 MADRANGES

Divers

Communauté de communes Vézère Monédières



Madranges

Au cœur d'une campagne luxuriante, vous pourrez découvrir ce petit village dont l'"originalité religieuse" peut surprendre. A quelques pas de l'église se trouve un temple protestant !

TYPE DE SITE

Ville, village et quartier

CETTE INFORMATION VOUS EST FOURNIE PAR ...

Office de Tourisme Terres de Corrèze

Email : accueil@terresdecorreze.com

Site web : <https://www.terresdecorreze.com/>

Adresse : 10, place de la libération, 19140, UZERCHE

